

# Alarmplan – Rettungskette

(Stand 1. Januar 2010)

Anlage 3 Kartenblätter

## Wer soll alarmiert werden?

### Notruf:

- |                                      |                     |      |
|--------------------------------------|---------------------|------|
| 1. Feuerwehr Notruf                  | 112                 | oder |
| 2. Rettungsleitstelle Dippoldeswalde | 0049 / 3504 / 19222 | oder |
| 3. Rettungsleitstelle Freiberg       | 0049 / 3731/ 23107  | oder |
| 4. Polizei                           | 110                 |      |

### Information:

- |                             |                  |      |
|-----------------------------|------------------|------|
| 1. Zuständiger Revierleiter | 035057/50370     |      |
|                             | 0173/3730005     | oder |
| 2. Diensthabender oder      |                  |      |
| 3. Forstbezirk Bärenfels    | 035052 / 613 – 0 |      |

## Welche Angaben sind erforderlich?

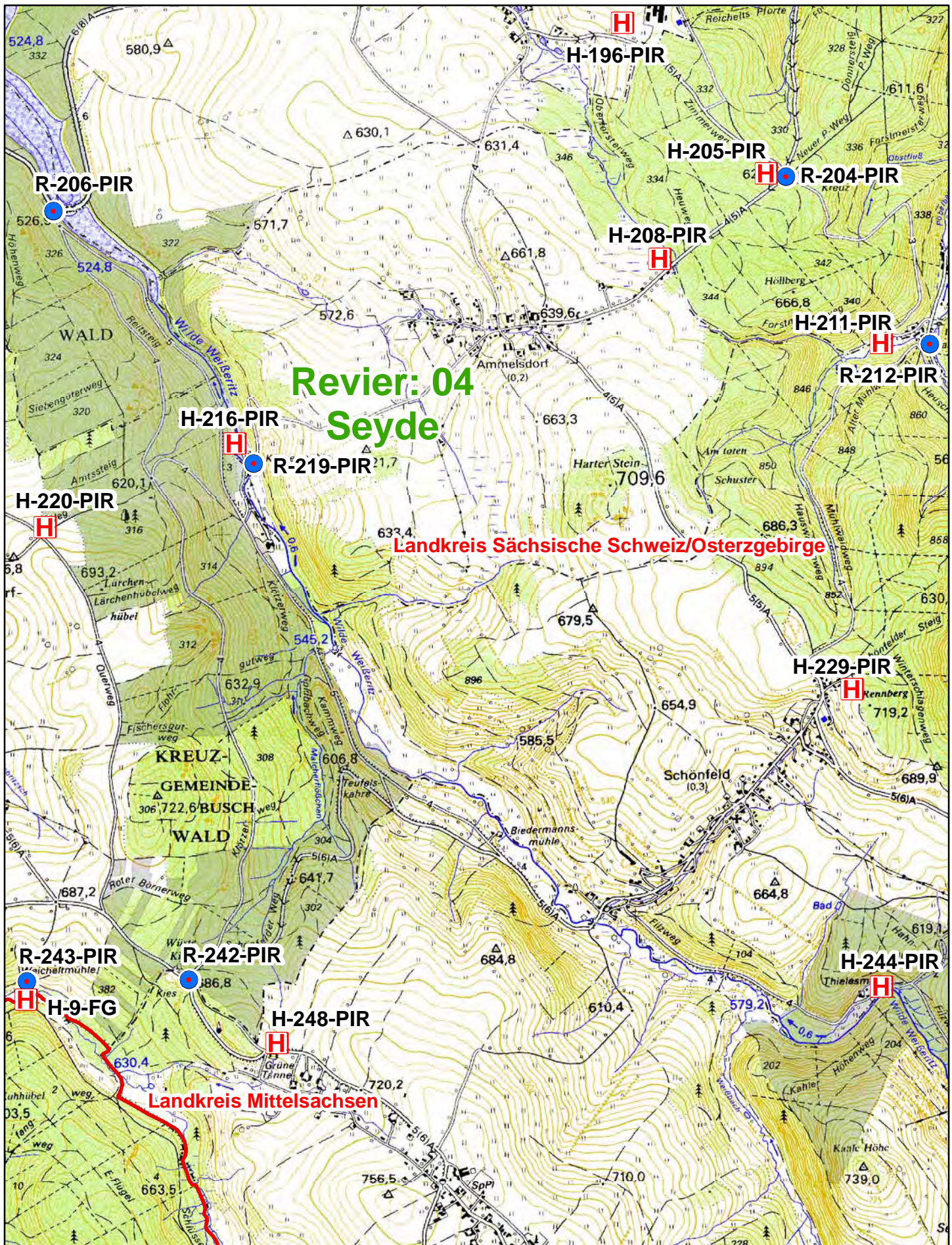
1. Wo ist der Unfallort?
2. Was ist geschehen?
3. Wie viele Verletzte?
4. Welche Verletzungen?
5. Wer ruft an?
6. Wo ist der Treffpunkt für Rettungsfahrzeuge / Notarzt?
7. Informieren Sie die Leitstelle über die Erreichbarkeit des Verletzten.



### **Achtung!**

**Die Rettungsleitstelle beendet das Gespräch! Legen Sie nicht gleich auf! Warten Sie auf eventuelle Rückfragen! Bewahren Sie Ruhe!**

**Organisieren Sie ausreichend Hilfskräfte, falls der Verletzte unter ärztlicher Aufsicht transportiert werden muss. Mögliche Hilfeleistungen sind auch bei den forstlichen Ausbildungsstätten Grillenburg (035202 / 52090) und Karsdorf (035053 / 40701) abforderbar.**



**Revier: 04  
Seyde**

**Landkreis Sächsische Schweiz/Osterzgebirge**

**Landkreis Mittelsachsen**

**Rettungspunkte**

- Rettungswagen
- H Hubschrauber

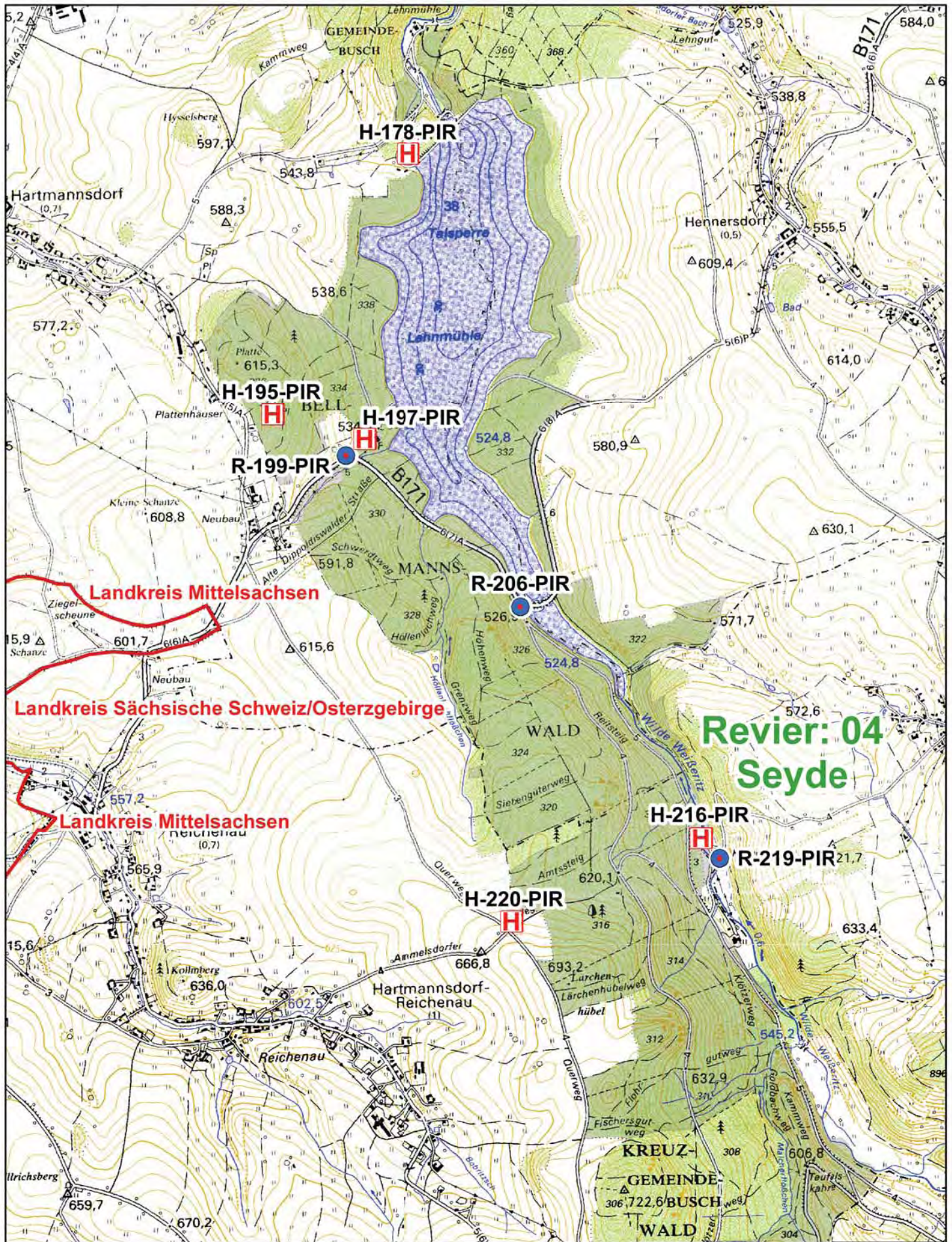
**Forstbezirk Bärenfels - Revier 04 Seyde**

(Stand 1. Januar 2010)

1 Zentimeter = 250 Meter

*Wolfram Gläser*  
 \_\_\_\_\_  
 Wolfram Gläser  
 Forstbezirksleiter

Darstellung auf Grundlage der TK25  
 mit Genehmigung des Staatsbetriebes  
 Geobasisinformation und Vermessung  
 Sachsen 2009



### Rettungspunkte

- Rettungswagen
- H Hubschrauber

### Forstbezirk Bärenfels - Revier 04 Seyde

(Stand 1. Januar 2010)

1 Zentimeter = 250 Meter

*Wolfram Gläser*


Wolfram Gläser  
Forstbezirksleiter

Darstellung auf Grundlage der TK25  
mit Genehmigung des Staatsbetriebes  
Geobasisinformation und Vermessung  
Sachsen 2009

**Staatsbetrieb Sachsenforst****Forstbezirk 09 Bärenfels****Revier: 04 Seyde**

Seite 3 von 3

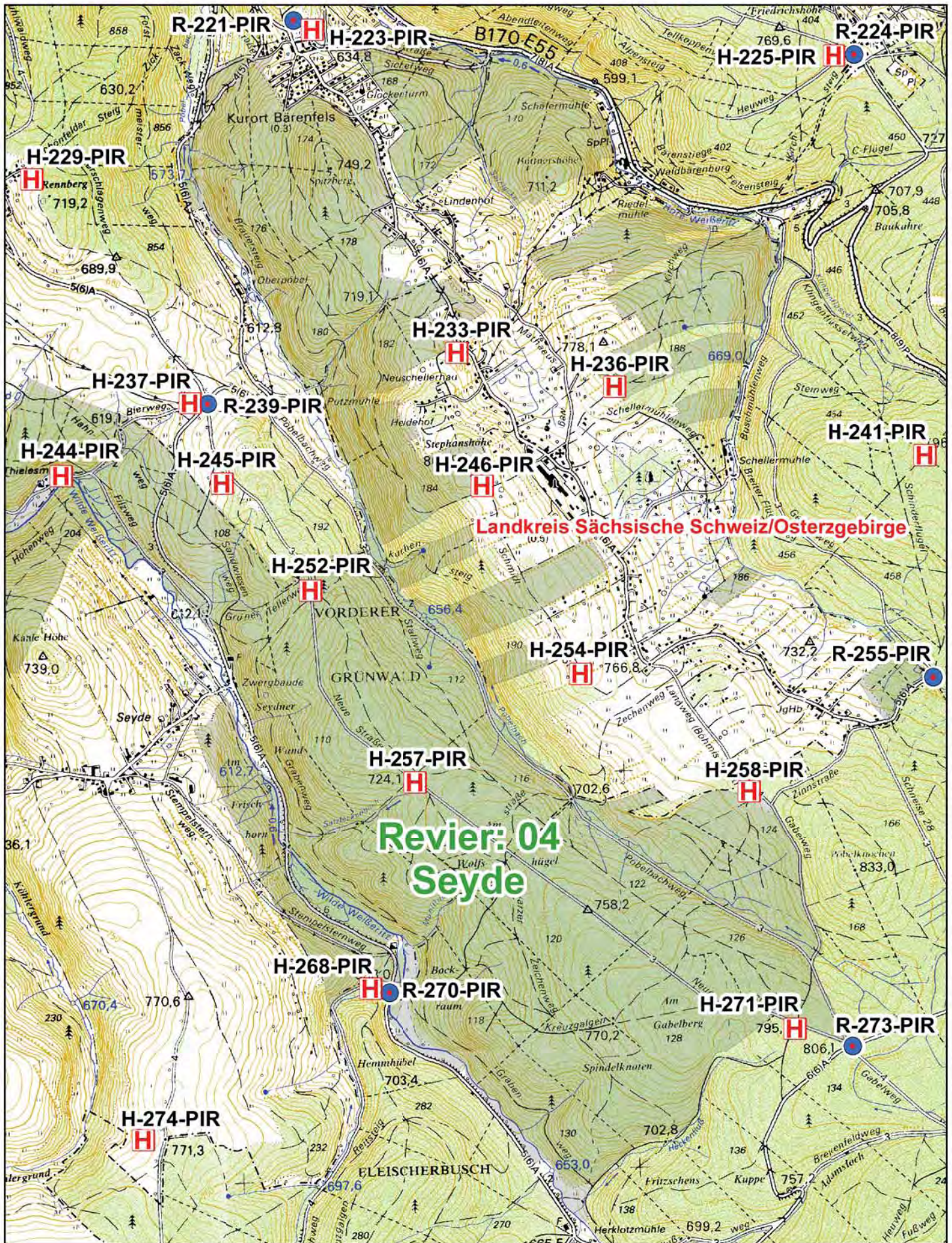
Nummer	Örtliche Beschreibung	Gauss-Krüger-Koordinaten	geographische Koordinaten WGS84
H-220-PIR	Ammelsdorfer Weg/Querweg	4612584 / 5630359	13° 35' 43" / 50° 47' 51"
H-223-PIR	Wiese am FoB Bärenfels	4617995 / 5630283	13° 40' 19" / 50° 47' 45"
H-225-PIR	Parkplatz Eingang Oberbärenburg, Abt. 404	4620796 / 5630170	13° 42' 42" / 50° 47' 39"
H-229-PIR	Fußballplatz Schönfeld	4616644 / 5629543	13° 39' 9" / 50° 47' 22"
H-233-PIR	Neu-Schellerhau, Abt. 681	4618787 / 5628671	13° 40' 58" / 50° 46' 52"
H-236-PIR	Kirchsteig, Abt. 688	4619583 / 5628500	13° 41' 38" / 50° 46' 46"
H-237-PIR	Abzweig Schönfeld, S 183	4617473 / 5628428	13° 39' 50" / 50° 46' 45"
H-241-PIR	Raumschneise	4621148 / 5628153	13° 42' 57" / 50° 46' 34"
H-244-PIR	Bierweg/Thieles-/Kempenmühle, Abt. 106	4616793 / 5628046	13° 39' 15" / 50° 46' 34"
H-245-PIR	Wiese - Neue Straße, Abt. 192	4617601 / 5628009	13° 39' 56" / 50° 46' 32"
H-246-PIR	Julius-Schmidt-Steig, Abt. 684	4618915 / 5627998	13° 41' 3" / 50° 46' 30"
H-248-PIR	Gasthaus "Buschhaus", Hermsdorf	4613751 / 5627764	13° 36' 40" / 50° 46' 27"
H-252-PIR	Neue Straße/Polterplatz Abt. 110	4618045 / 5627469	13° 40' 18" / 50° 46' 14"
H-254-PIR	Julius-Schmidt-Steig, Abt. 690	4619410 / 5627052	13° 41' 28" / 50° 46' 0"
H-257-PIR	Neue Straße/Rohrlager Abt. 111	4618577 / 5626503	13° 40' 44" / 50° 45' 42"
H-258-PIR	Flugplatz Schellerhau, Abt. 624	4620259 / 5626459	13° 42' 10" / 50° 45' 40"
H-268-PIR	Becherbach gegenüber Zinnbrücke	4618374 / 5625468	13° 40' 33" / 50° 45' 9"
H-271-PIR	Neue Straße, Abt. 127/234	4620491 / 5625261	13° 42' 21" / 50° 45' 1"
H-274-PIR	Wiese am Fürstenzipfel	4617205 / 5624700	13° 39' 32" / 50° 44' 45"

Wolfram Gläser  
(Forstbezirksleiter)



**Staatsbetrieb Sachsenforst****Forstbezirk 09 Bärenfels****Revier: 04 Seyde**

Seite 2 von 3

<b>Nummer</b>	<b>Örtliche Beschreibung</b>	<b>Gauss-Krüger-Koordinaten</b>	<b>geographische Koordinaten WGS84</b>
R-199-PIR	Straßeneinfahrt zum Forsthaus Hartmannsdorf	4611746 / 5632711	13° 35' 3" / 50° 49' 8"
R-204-PIR	Hennersdorfer Kreuz	4616314 / 5632122	13° 38' 55" / 50° 48' 46"
R-206-PIR	Parkplatz an der Vorsperre Lehmühle/B 171	4612630 / 5631947	13° 35' 47" / 50° 48' 43"
R-212-PIR	Straße Schmiedeberg-Oberpöbel, Waldschulheim Wahlsmühle	4617038 / 5631279	13° 39' 31" / 50° 48' 18"
R-219-PIR	Körnermühle, Talstraße	4613637 / 5630677	13° 36' 37" / 50° 48' 1"
R-221-PIR	Forstbezirk Bärenfels, Hauptgebäude	4617963 / 5630342	13° 40' 18" / 50° 47' 47"
R-224-PIR	Parkplatz Eingang Oberbärenburg, Abt. 404	4620796 / 5630171	13° 42' 42" / 50° 47' 39"
R-239-PIR	Schönfelder Tor, Abzweig Neue Straße	4617532 / 5628411	13° 39' 53" / 50° 46' 45"
R-242-PIR	Kammstraße, Abzweig Schönfeld	4613311 / 5628080	13° 36' 18" / 50° 46' 37"
R-243-PIR	Weicheltmühle - Anfahrt über Kammstraße	4612496 / 5628072	13° 35' 36" / 50° 46' 37"
R-255-PIR	An der Schinderbrücke	4621194 / 5627034	13° 42' 59" / 50° 45' 58"
R-270-PIR	Becherbachweg/Zinnbrücke, Straße Rehefeld-Seyde	4618446 / 5625441	13° 40' 36" / 50° 45' 8"
R-273-PIR	Rehefelder Straße, Abzweig Pöbelbach/Gabelweg	4620788 / 5625170	13° 42' 36" / 50° 44' 58"
H-9-FG	Wiese an Weicheltmühle	4612490 / 5627980	13° 35' 36" / 50° 46' 35"
H-178-PIR	Wiese Stauwärteranlage Lehmühle	4612059 / 5634238	13° 35' 20" / 50° 49' 57"
H-195-PIR	Sportplatz Hartmannsdorf	4611376 / 5632921	13° 34' 44" / 50° 49' 15"
H-196-PIR	Wiese Hennersdorf	4615489 / 5632896	13° 38' 14" / 50° 49' 11"
H-197-PIR	Wiese am ehemaligen Forsthaus Hartmannsdorf	4611839 / 5632797	13° 35' 8" / 50° 49' 11"
H-205-PIR	Hennersdorfer Kreuz	4616325 / 5632118	13° 38' 56" / 50° 48' 46"
H-208-PIR	Wiese Ammeldorf	4615677 / 5631708	13° 38' 22" / 50° 48' 33"
H-211-PIR	Wiese hinter dem Waldschulheim	4616790 / 5631286	13° 39' 19" / 50° 48' 18"
H-216-PIR	Wiese an der Körnermühle	4613540 / 5630780	13° 36' 32" / 50° 48' 4"



### Rettungspunkte

-  Rettungswagen
-  Hubschrauber

### Forstbezirk Bärenfels - Revier 04 Seyde

(Stand 1. Januar 2010)

1 Zentimeter = 250 Meter

*Wolfram Gläser*

Wolfram Gläser  
Forstbezirksleiter

Darstellung auf Grundlage der TK25  
mit Genehmigung des Staatsbetriebes  
Geobasisinformation und Vermessung  
Sachsen 2009