

Alarmplan – Rettungskette

(Stand 1. Januar 2010)

Anlage 2 Kartenblätter

Wer soll alarmiert werden?

Notruf:

- | | | |
|--------------------------------------|---------------------|------|
| 1. Feuerwehr Notruf | 112 | oder |
| 2. Rettungsleitstelle Dippoldeswalde | 0049 / 3504 / 19222 | oder |
| 3. Rettungsleitstelle Freiberg | 0049 / 3731/ 23107 | oder |
| 4. Polizei | 110 | |

Information:

- | | | |
|-----------------------------|------------------|------|
| 1. Zuständiger Revierleiter | 035056/23714 | |
| | 0173/3737302 | oder |
| 2. Diensthabender oder | | |
| 3. Forstbezirk Bärenfels | 035052 / 613 – 0 | |

Welche Angaben sind erforderlich?

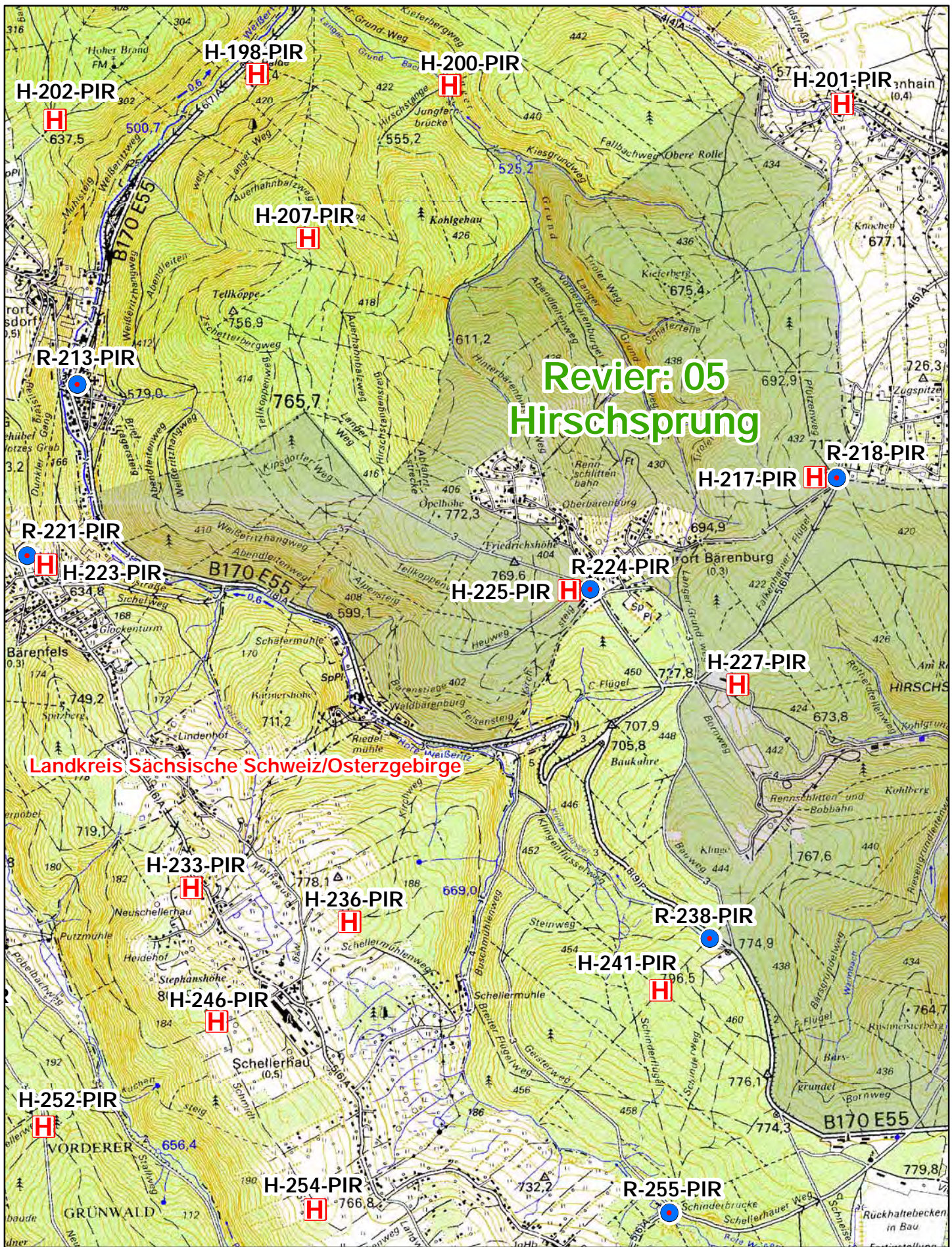
1. Wo ist der Unfallort?
2. Was ist geschehen?
3. Wie viele Verletzte?
4. Welche Verletzungen?
5. Wer ruft an?
6. Wo ist der Treffpunkt für Rettungsfahrzeuge / Notarzt?
7. Informieren Sie die Leitstelle über die Erreichbarkeit des Verletzten.



Achtung!

Die Rettungsleitstelle beendet das Gespräch! Legen Sie nicht gleich auf! Warten Sie auf eventuelle Rückfragen! Bewahren Sie Ruhe!

Organisieren Sie ausreichend Hilfskräfte, falls der Verletzte unter ärztlicher Aufsicht transportiert werden muss. Mögliche Hilfeleistungen sind auch bei den forstlichen Ausbildungsstätten Grillenburg (035202 / 52090) und Karsdorf (035053 / 40701) abforderbar.



Rettungspunkte

- Rettungswagen
- H Hubschrauber

Forstbezirk Bärenfels - Revier 05 Hirschsprung

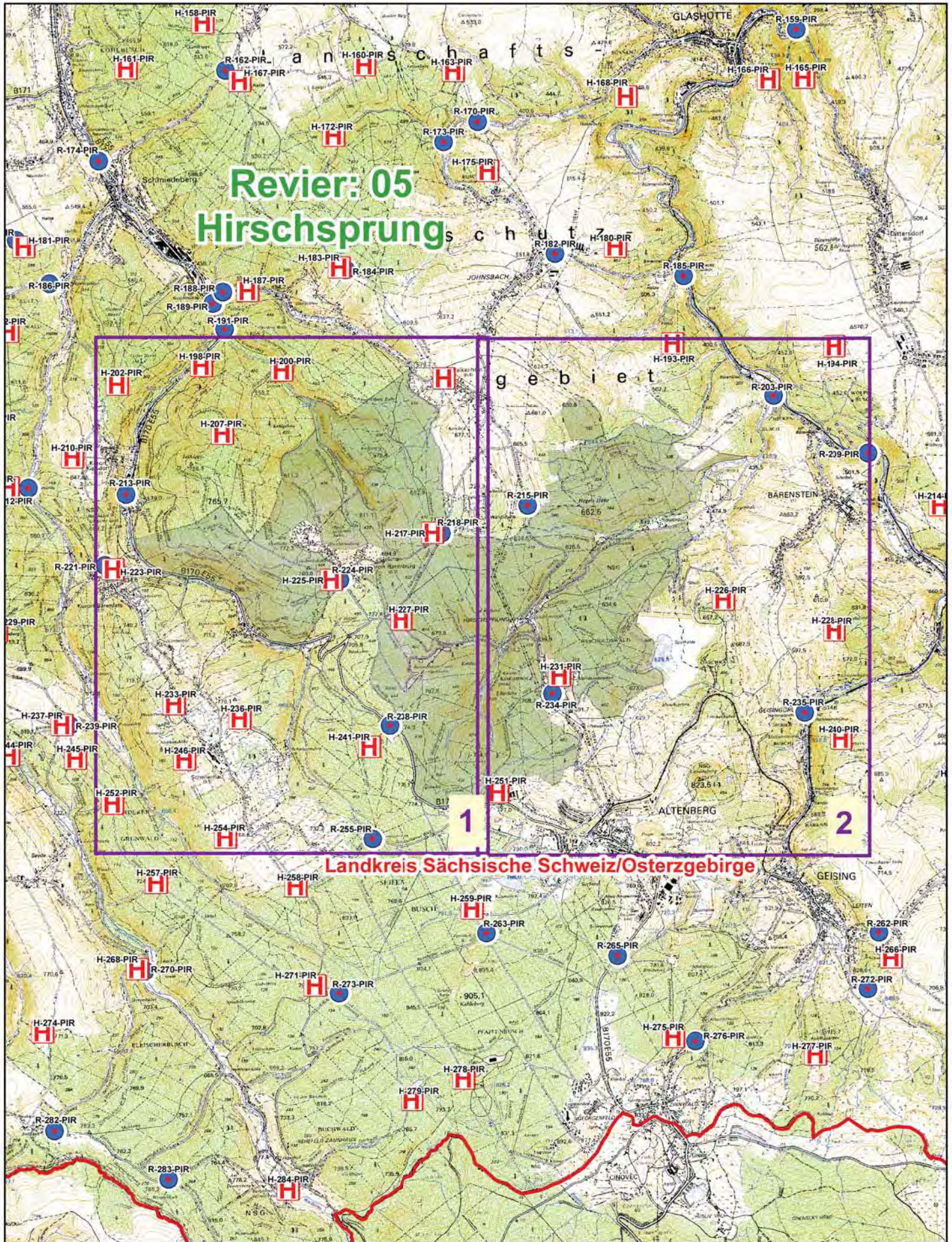
(Stand 1. Januar 2010)

1 Zentimeter = 250 Meter

Wolfram Gläser



Wolfram Gläser
Forstbezirksleiter

Darstellung auf Grundlage der TK25
mit Genehmigung des Staatsbetriebes
Geobasisinformation und Vermessung
Sachsen 2009



Landkreis Sächsische Schweiz/Osterzgebirge

Rettungspunkte

-  Rettungswagen
-  Hubschrauber

Forstbezirk Bärenfels - Revier 05 Hirschsprung

(Stand 1. Januar 2010)

1 Zentimeter = 600 Meter

Wolfram Gläser

Wolfram Gläser
Forstbezirksleiter


Darstellung auf Grundlage der TK25
mit Genehmigung des Staatsbetriebes
Geobasisinformation und Vermessung
Sachsen 2009

Blattschnitt

Staatsbetrieb Sachsenforst**Forstbezirk 09 Bärenfels****Revier: 05 Hirschsprung**

Seite 3 von 3

Nummer	Örtliche Beschreibung	Gauss-Krüger-Koordinaten	geographische Koordinaten WGS84
H-228-PIR	Sachsenhöhe Abt.551	4626786 / 5629563	13° 47' 47" / 50° 47' 15"
H-231-PIR	Altes Forstamt Altenberg	4623458 / 5629016	13° 44' 56" / 50° 47' 0"
H-233-PIR	Neu-Schellerhau, Abt. 681	4618787 / 5628671	13° 40' 58" / 50° 46' 52"
H-236-PIR	Kirchsteig, Abt. 688	4619583 / 5628500	13° 41' 38" / 50° 46' 46"
H-240-PIR	Küchenhau, Abt. 568	4626869 / 5628255	13° 47' 49" / 50° 46' 33"
H-241-PIR	Raumschneise	4621148 / 5628153	13° 42' 57" / 50° 46' 34"
H-246-PIR	Julius-Schmidt-Steig, Abt. 684	4618915 / 5627998	13° 41' 3" / 50° 46' 30"
H-251-PIR	Sportstätten, ehemals PH. Müller Lager	4622712 / 5627606	13° 44' 17" / 50° 46' 15"
H-252-PIR	Neue Straße/Polterplatz Abt. 110	4618045 / 5627469	13° 40' 18" / 50° 46' 14"
H-254-PIR	Julius-Schmidt-Steig, Abt. 690	4619410 / 5627052	13° 41' 28" / 50° 46' 0"

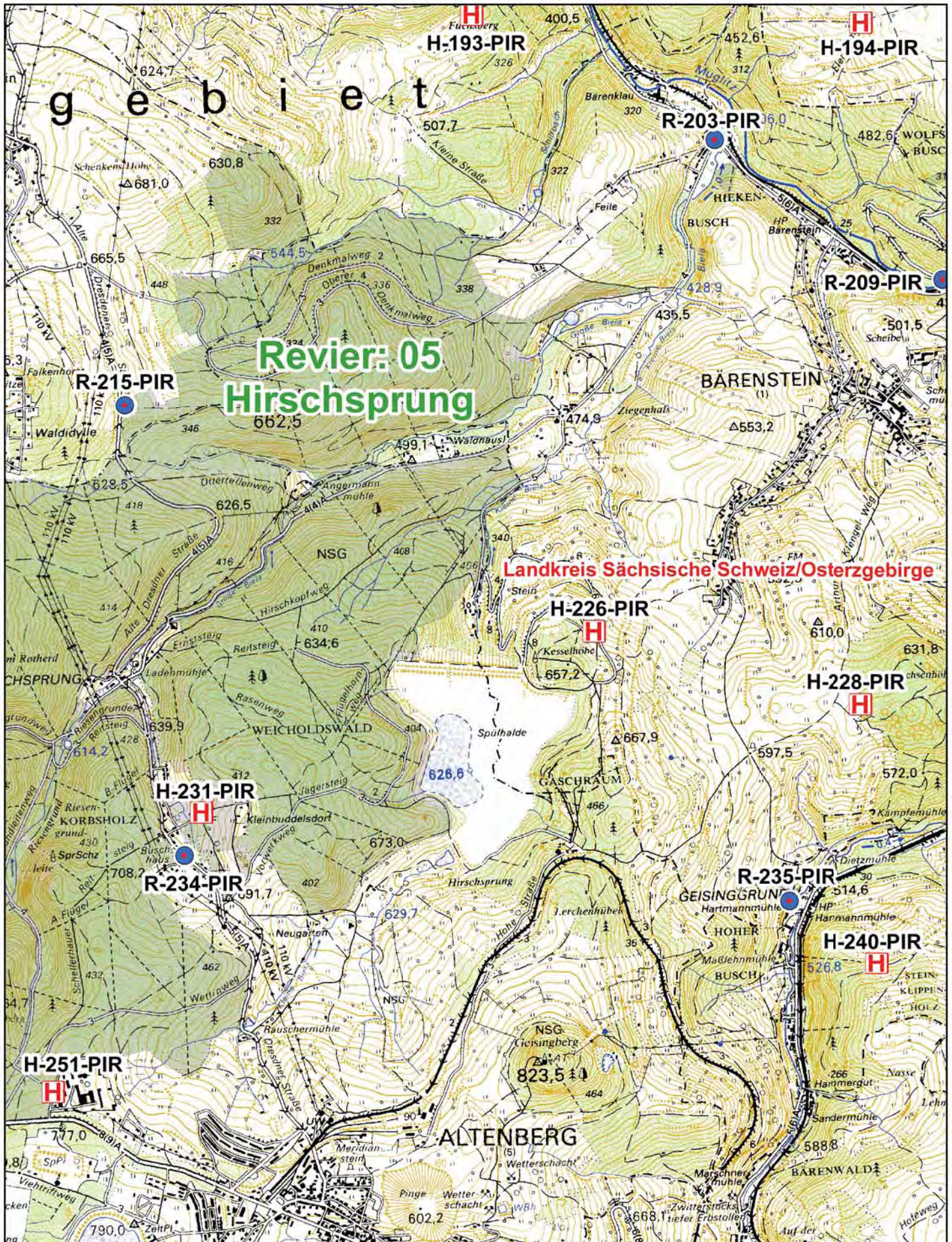


Wolfram Gläser
(Forstbezirksleiter)

Staatsbetrieb Sachsenforst**Forstbezirk 09 Bärenfels****Revier: 05 Hirschsprung**

Seite 2 von 3

Nummer	Örtliche Beschreibung	Gauss-Krüger-Koordinaten	geographische Koordinaten WGS84
R-203-PIR	Straße Bielatal Abt. 318	4626050 / 5632406	13° 47' 13" / 50° 48' 48"
R-209-PIR	Blinklicht Abt. 508	4627200 / 5631702	13° 48' 11" / 50° 48' 24"
R-213-PIR	Bahnhof Kipsdorf	4618216 / 5631203	13° 40' 31" / 50° 48' 15"
R-215-PIR	Schubertschneise, Abt. 346	4623075 / 5631068	13° 44' 39" / 50° 48' 7"
R-218-PIR	Parkplatz Waldidylle, Abt. 432	4622037 / 5630733	13° 43' 46" / 50° 47' 57"
R-221-PIR	Forstbezirk Bärenfels, Hauptgebäude	4617963 / 5630342	13° 40' 18" / 50° 47' 47"
R-224-PIR	Parkplatz Eingang Oberbärenburg, Abt. 404	4620796 / 5630171	13° 42' 42" / 50° 47' 39"
R-234-PIR	Parkplatz Hirschsprung, Abt. 429	4623374 / 5628798	13° 44' 52" / 50° 46' 53"
R-235-PIR	Parkplatz, Wildpark Geising Abt.569	4626426 / 5628568	13° 47' 27" / 50° 46' 43"
R-238-PIR	Parkplatz Raumschneise	4621398 / 5628414	13° 43' 11" / 50° 46' 42"
R-255-PIR	An der Schinderbrücke	4621194 / 5627034	13° 42' 59" / 50° 45' 58"
H-193-PIR	Am Fuchsberg, Abt. 328	4624823 / 5633037	13° 46' 11" / 50° 49' 9"
H-194-PIR	Am Windrad Börnchen	4626787 / 5632997	13° 47' 51" / 50° 49' 6"
H-198-PIR	Halde Weißeritzhangweg	4619117 / 5632765	13° 41' 19" / 50° 49' 5"
H-200-PIR	Langer Grund/ Hirschstangenplatz	4620088 / 5632708	13° 42' 9" / 50° 49' 2"
H-201-PIR	Alte Schule Falkenhain	4622062 / 5632615	13° 43' 49" / 50° 48' 57"
H-202-PIR	Polterplatz Brand	4618101 / 5632535	13° 40' 27" / 50° 48' 58"
H-207-PIR	Wendeplatz am Ende Langer Weg	4619374 / 5631939	13° 41' 31" / 50° 48' 38"
H-217-PIR	P Ortseingang Waldidylle	4621991 / 5630744	13° 43' 44" / 50° 47' 57"
H-223-PIR	Wiese am FoB Bärenfels	4617995 / 5630283	13° 40' 19" / 50° 47' 45"
H-225-PIR	Parkplatz Eingang Oberbärenburg, Abt. 404	4620796 / 5630170	13° 42' 42" / 50° 47' 39"
H-226-PIR	Kesselshöhe, Abt. 467	4625440 / 5629929	13° 46' 39" / 50° 47' 28"
H-227-PIR	Oberer Parkplatz Bobbahn	4621535 / 5629693	13° 43' 19" / 50° 47' 23"



Rettungspunkte

- Rettungswagen
- H Hubschrauber

Forstbezirk Bärenfels - Revier 05 Hirschsprung

(Stand 1. Januar 2010)

1 Zentimeter = 250 Meter

Wolfram Gläser

Wolfram Gläser
Forstbezirksleiter

Darstellung auf Grundlage der TK25
mit Genehmigung des Staatsbetriebes
Geobasisinformation und Vermessung
Sachsen 2009