

Alarmplan – Rettungskette

(Stand 1. Januar 2010)

Anlage 3 Kartenblätter

Wer soll alarmiert werden?

Notruf:

- | | | |
|--------------------------------------|---------------------|------|
| 1. Feuerwehr Notruf | 112 | oder |
| 2. Rettungsleitstelle Dippoldeswalde | 0049 / 3504 / 19222 | oder |
| 3. Rettungsleitstelle Freiberg | 0049 / 3731/ 23107 | oder |
| 4. Polizei | 110 | |

Information:

- | | | |
|-----------------------------|------------------|------|
| 1. Zuständiger Revierleiter | 035052/22329 | |
| | 0173/3730007 | oder |
| 2. Diensthabender oder | | |
| 3. Forstbezirk Bärenfels | 035052 / 613 – 0 | |

Welche Angaben sind erforderlich?

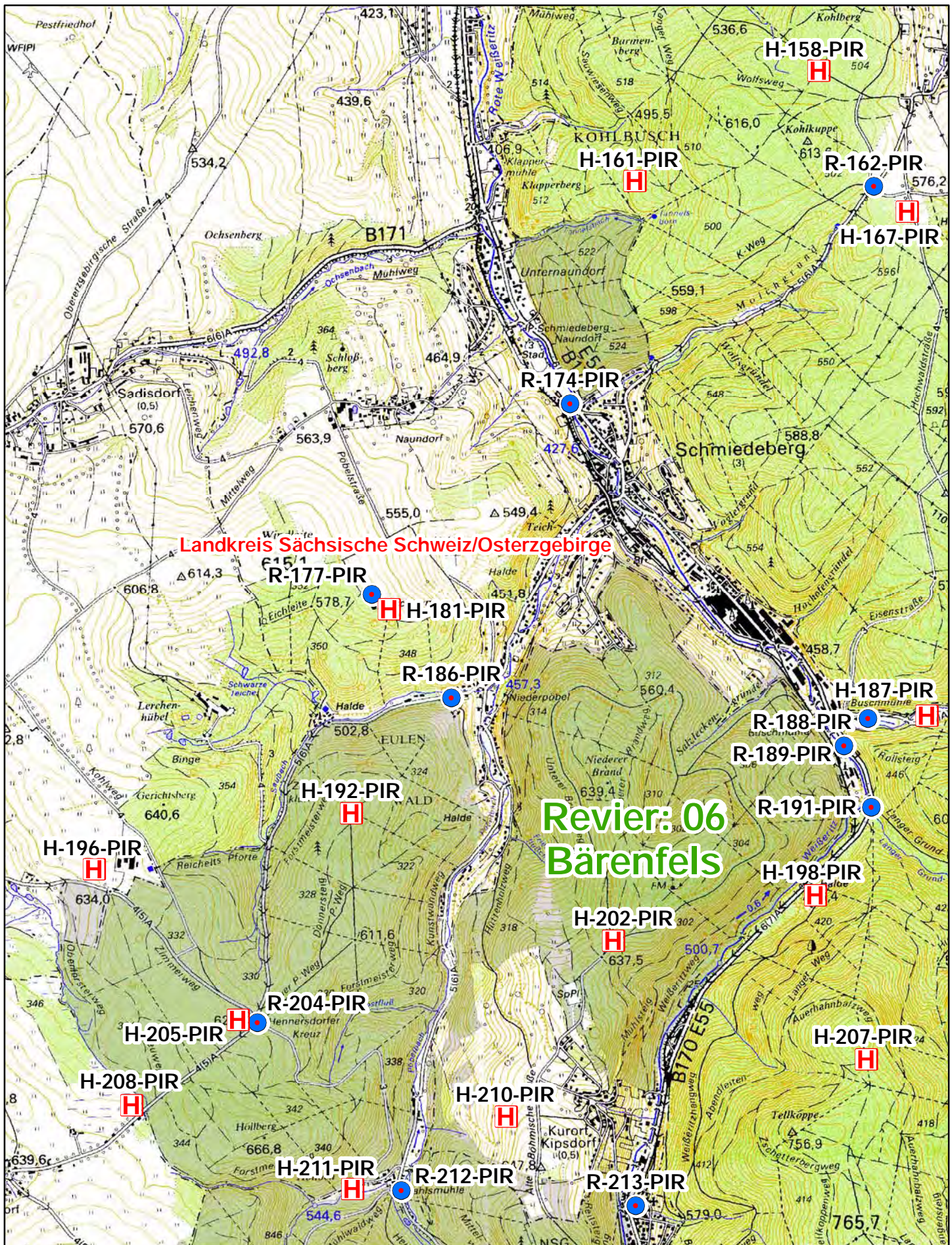
1. Wo ist der Unfallort?
2. Was ist geschehen?
3. Wie viele Verletzte?
4. Welche Verletzungen?
5. Wer ruft an?
6. Wo ist der Treffpunkt für Rettungsfahrzeuge / Notarzt?
7. Informieren Sie die Leitstelle über die Erreichbarkeit des Verletzten.



Achtung!

Die Rettungsleitstelle beendet das Gespräch! Legen Sie nicht gleich auf! Warten Sie auf eventuelle Rückfragen! Bewahren Sie Ruhe!

Organisieren Sie ausreichend Hilfskräfte, falls der Verletzte unter ärztlicher Aufsicht transportiert werden muss. Mögliche Hilfeleistungen sind auch bei den forstlichen Ausbildungsstätten Grillenburg (035202 / 52090) und Karsdorf (035053 / 40701) abforderbar.



Rettungspunkte

- Rettungswagen
- H Hubschrauber

Forstbezirk Bärenfels - Revier 06 Bärenfels

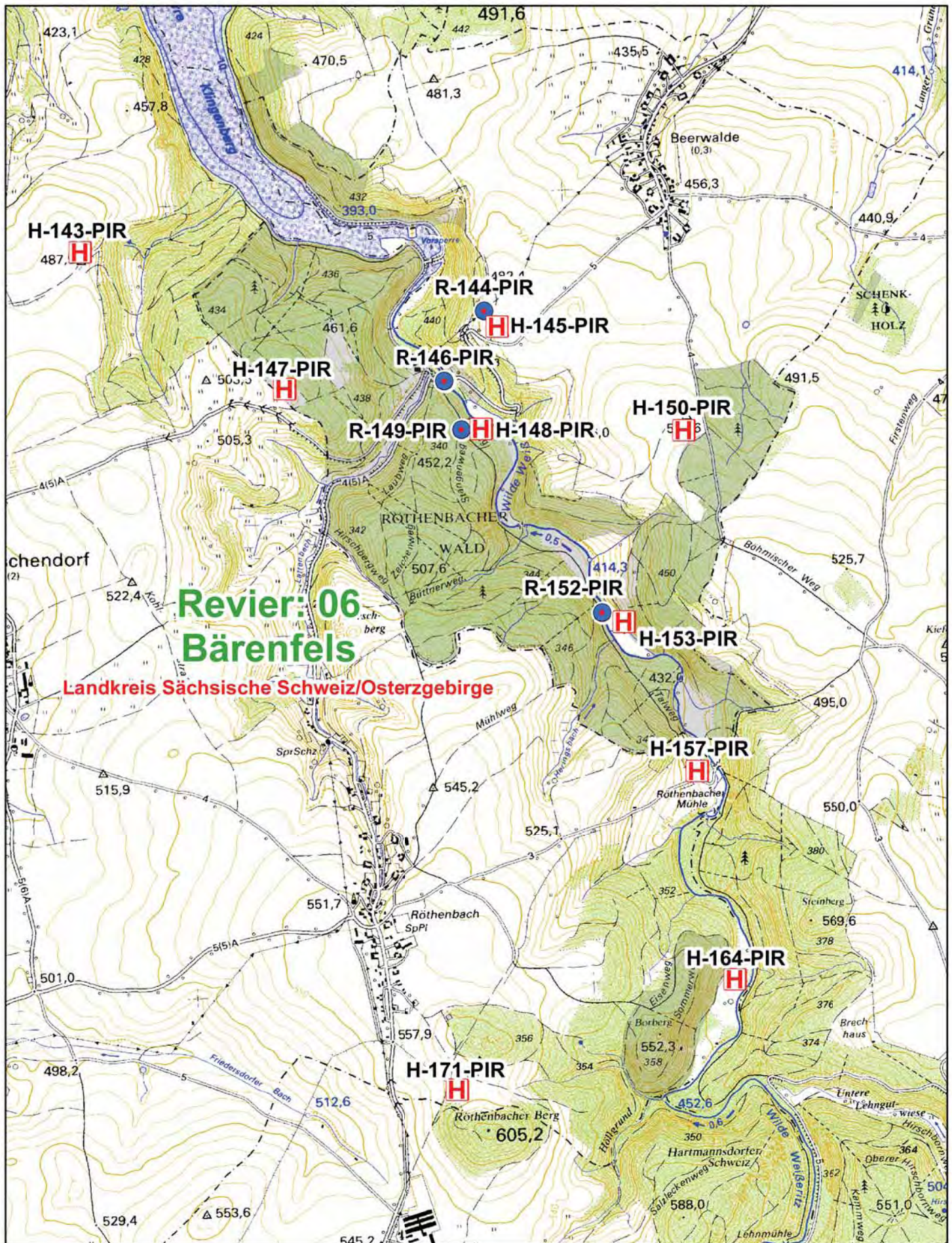
(Stand 1. Januar 2010)

1 Zentimeter = 250 Meter



Wolfram Gläser

Wolfram Gläser
Forstbezirksleiter

Darstellung auf Grundlage der TK25
mit Genehmigung des Staatsbetriebes
Geobasisinformation und Vermessung
Sachsen 2009



Rettungspunkte

-  Rettungswagen
-  Hubschrauber

Forstbezirk Bärenfels - Revier 06 Bärenfels

(Stand 1. Januar 2010)

1 Zentimeter = 250 Meter

Wolfram Gläser


Wolfram Gläser
Forstbezirksleiter

Darstellung auf Grundlage der TK25
mit Genehmigung des Staatsbetriebes
Geobasisinformation und Vermessung
Sachsen 2009

Staatsbetrieb Sachsenforst**Forstbezirk 09 Bärenfels****Revier: 06 Bärenfels**

Seite 3 von 3

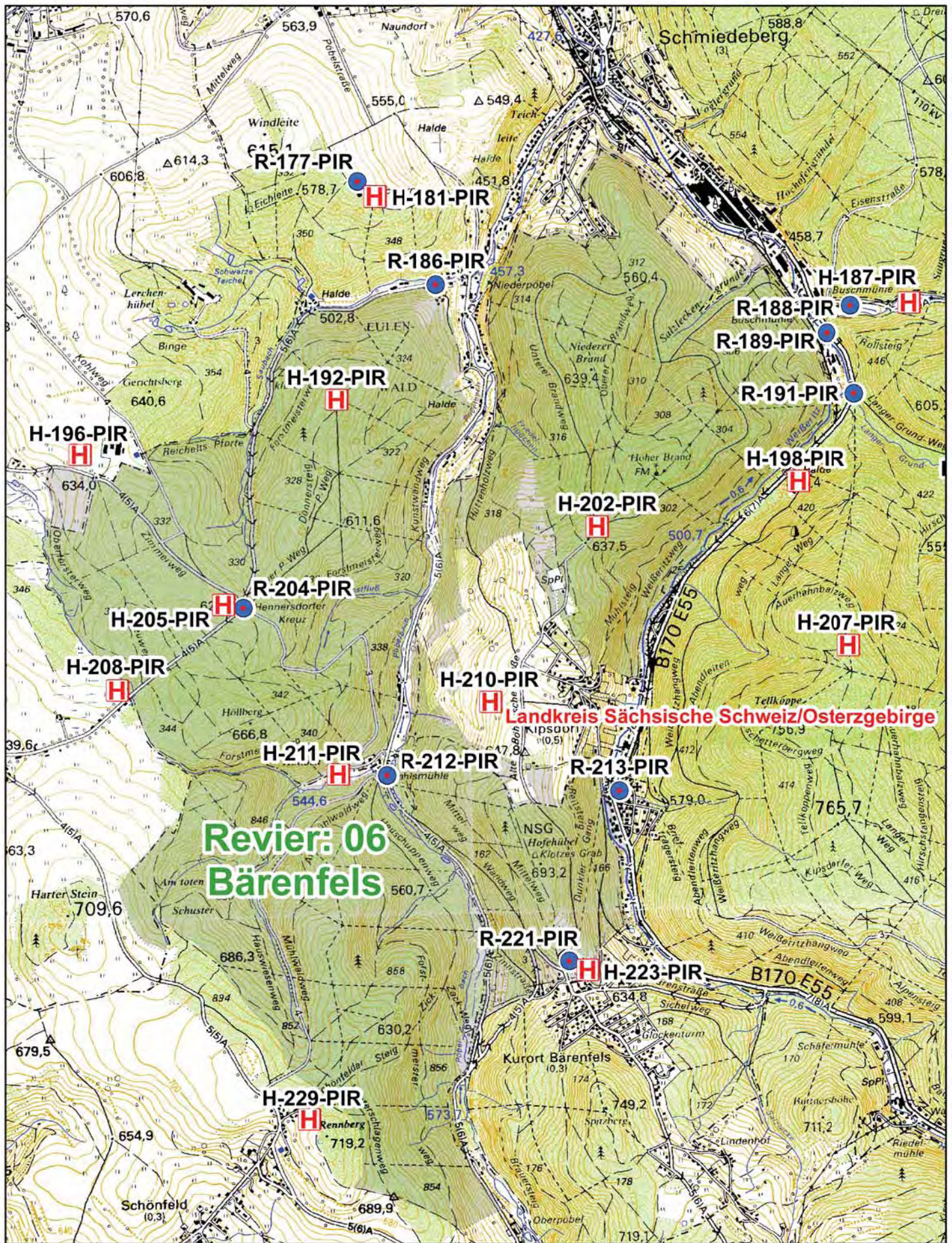
Nummer	Örtliche Beschreibung	Gauss-Krüger-Koordinaten	geographische Koordinaten WGS84
H-157-PIR	Röthenbacher Mühle	4611751 / 5637298	13° 35' 8" / 50° 51' 36"
H-158-PIR	Kohlberg, Abt. 504/508	4619135 / 5636913	13° 41' 25" / 50° 51' 19"
H-161-PIR	Polterplatz Abt. 511 (Rev. Oberfrauendorf)	4618209 / 5636358	13° 40' 37" / 50° 51' 1"
H-164-PIR	Lehnwiesen	4611942 / 5636247	13° 35' 17" / 50° 51' 2"
H-167-PIR	Einang Hochwaldstraße	4619580 / 5636205	13° 41' 47" / 50° 50' 55"
H-171-PIR	Röthenbacher Berg, Nähe K 9052	4610543 / 5635690	13° 34' 5" / 50° 50' 45"
H-181-PIR	Hirschturm Schmiedeberg Naundorf	4616948 / 5634203	13° 39' 30" / 50° 49' 53"
H-187-PIR	Dönschtner Straße/Fallbach	4619678 / 5633668	13° 41' 49" / 50° 49' 33"
H-192-PIR	Polterplatz Neuer P-Weg	4616782 / 5633176	13° 39' 20" / 50° 49' 20"
H-196-PIR	Wiese Hennersdorf	4615489 / 5632896	13° 38' 14" / 50° 49' 11"
H-198-PIR	Halde Weißeritzhangweg	4619117 / 5632765	13° 41' 19" / 50° 49' 5"
H-202-PIR	Polterplatz Brand	4618101 / 5632535	13° 40' 27" / 50° 48' 58"
H-205-PIR	Hennersdorfer Kreuz	4616325 / 5632118	13° 38' 56" / 50° 48' 46"
H-207-PIR	Wendeplatz am Ende Langer Weg	4619374 / 5631939	13° 41' 31" / 50° 48' 38"
H-208-PIR	Wiese Ammeldorf	4615677 / 5631708	13° 38' 22" / 50° 48' 33"
H-210-PIR	Kipsdorfer Wiese/Betonstraße	4617563 / 5631651	13° 39' 59" / 50° 48' 30"
H-211-PIR	Wiese hinter dem Waldschulheim	4616790 / 5631286	13° 39' 19" / 50° 48' 18"
H-223-PIR	Wiese am FoB Bärenfels	4617995 / 5630283	13° 40' 19" / 50° 47' 45"
H-229-PIR	Fußballplatz Schönfeld	4616644 / 5629543	13° 39' 9" / 50° 47' 22"

Wolfram Gläser
(Forstbezirksleiter)



Staatsbetrieb Sachsenforst**Forstbezirk 09 Bärenfels****Revier: 06 Bärenfels**

Seite 2 von 3

Nummer	Örtliche Beschreibung	Gauss-Krüger-Koordinaten	geographische Koordinaten WGS84
R-144-PIR	Parkplatz an der Vorsperre Lehmühle	4610681 / 5639618	13° 34' 16" / 50° 52' 52"
R-146-PIR	Weißeritzbrücke an Vorsperre Klingenberg/ Forsthaus Beerwalde	4610480 / 5639265	13° 34' 5" / 50° 52' 41"
R-149-PIR	Roter Platz	4610566 / 5639018	13° 34' 9" / 50° 52' 33"
R-152-PIR	Kohlplan	4611276 / 5638094	13° 34' 45" / 50° 52' 3"
R-162-PIR	Ausgang Molchgrund	4619415 / 5636330	13° 41' 39" / 50° 51' 0"
R-174-PIR	Schmiedeberg, Stadion Giesserei	4617886 / 5635236	13° 40' 19" / 50° 50' 25"
R-177-PIR	Hirschturm Schmiedeberg Naundorf	4616888 / 5634277	13° 39' 27" / 50° 49' 55"
R-186-PIR	Pöbeltal, ehemaliger Gasthof Hauk	4617289 / 5633758	13° 39' 47" / 50° 49' 38"
R-188-PIR	Dönschtner Straße/Fallbachstraße	4619384 / 5633653	13° 41' 34" / 50° 49' 33"
R-189-PIR	Schmiedeberg ehem. Ausländerwohnheim, Buschmühle	4619263 / 5633515	13° 41' 28" / 50° 49' 29"
R-191-PIR	Eingang Langer Grund/ B 170	4619402 / 5633207	13° 41' 34" / 50° 49' 19"
R-204-PIR	Hennersdorfer Kreuz	4616314 / 5632122	13° 38' 55" / 50° 48' 46"
R-212-PIR	Straße Schmiedeberg- Oberpöbel, Waldschulheim Wahlsmühle	4617038 / 5631279	13° 39' 31" / 50° 48' 18"
R-213-PIR	Bahnhof Kipsdorf	4618216 / 5631203	13° 40' 31" / 50° 48' 15"
R-221-PIR	Forstbezirk Bärenfels, Hauptgebäude	4617963 / 5630342	13° 40' 18" / 50° 47' 47"
H-143-PIR	Pretzschendorf, Nähe Flugplatz	4608640 / 5639916	13° 32' 32" / 50° 53' 3"
H-145-PIR	Beerwalde Frauenstraße K9013	4610717 / 5639540	13° 34' 18" / 50° 52' 50"
H-147-PIR	Feld vor Samenplantage	4609669 / 5639224	13° 33' 24" / 50° 52' 40"
H-148-PIR	Roter Platz	4610551 / 5639034	13° 34' 9" / 50° 52' 33"
H-150-PIR	Windernergieanlage Beerwalde	4611683 / 5639016	13° 35' 6" / 50° 52' 32"
H-153-PIR	Kohlplan	4611338 / 5638044	13° 34' 48" / 50° 52' 1"



Rettungspunkte

-  Rettungswagen
-  Hubschrauber

Forstbezirk Bärenfels - Revier 06 Bärenfels

(Stand 1. Januar 2010)

1 Zentimeter = 250 Meter

Wolfram Gläser

Wolfram Gläser
Forstbezirksleiter

Darstellung auf Grundlage der TK25
mit Genehmigung des Staatsbetriebes
Geobasisinformation und Vermessung
Sachsen 2009