

# Alarmplan – Rettungskette

(Stand 1. Januar 2010)

Anlage 3 Kartenblätter

## Wer soll alarmiert werden?

### Notruf:

- |                                      |                     |      |
|--------------------------------------|---------------------|------|
| 1. Feuerwehr Notruf                  | 112                 | oder |
| 2. Rettungsleitstelle Dippoldeswalde | 0049 / 3504 / 19222 | oder |
| 3. Rettungsleitstelle Freiberg       | 0049 / 3731/ 23107  | oder |
| 4. Polizei                           | 110                 |      |

### Information:

- |                             |                  |      |
|-----------------------------|------------------|------|
| 1. Zuständiger Revierleiter | 035056/23712     |      |
|                             | 0173/3737303     | oder |
| 2. Diensthabender oder      |                  |      |
| 3. Forstbezirk Bärenfels    | 035052 / 613 – 0 |      |

## Welche Angaben sind erforderlich?

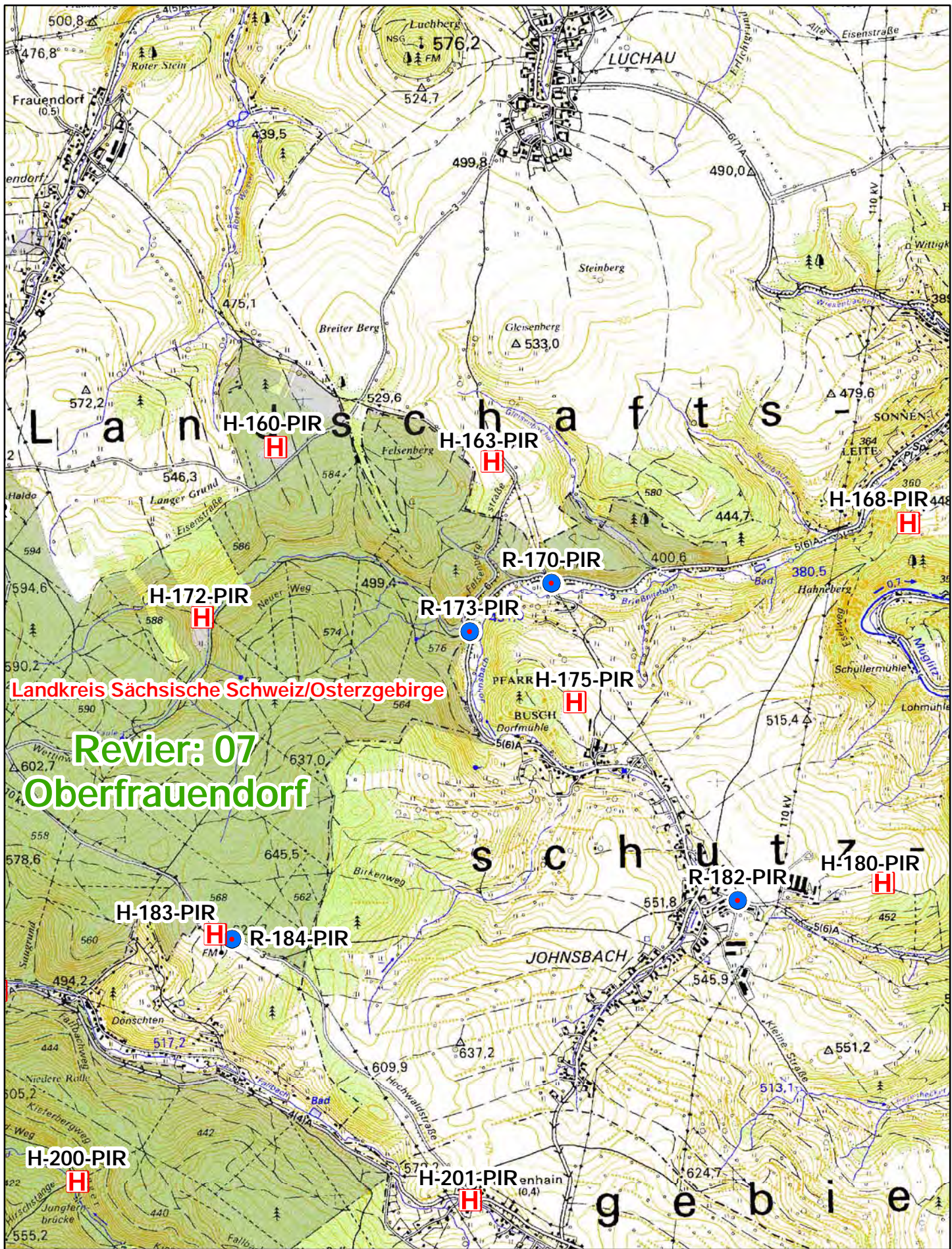
1. Wo ist der Unfallort?
2. Was ist geschehen?
3. Wie viele Verletzte?
4. Welche Verletzungen?
5. Wer ruft an?
6. Wo ist der Treffpunkt für Rettungsfahrzeuge / Notarzt?
7. Informieren Sie die Leitstelle über die Erreichbarkeit des Verletzten.





### **Achtung!**

**Die Rettungsleitstelle beendet das Gespräch! Legen Sie nicht gleich auf! Warten Sie auf eventuelle Rückfragen! Bewahren Sie Ruhe!**

Organisieren Sie ausreichend Hilfskräfte, falls der Verletzte unter ärztlicher Aufsicht transportiert werden muss. Mögliche Hilfeleistungen sind auch bei den forstlichen Ausbildungsstätten Grillenburg (035202 / 52090) und Karsdorf (035053 / 40701) abforderbar.



**Rettungspunkte**

-  Rettungswagen
-  Hubschrauber

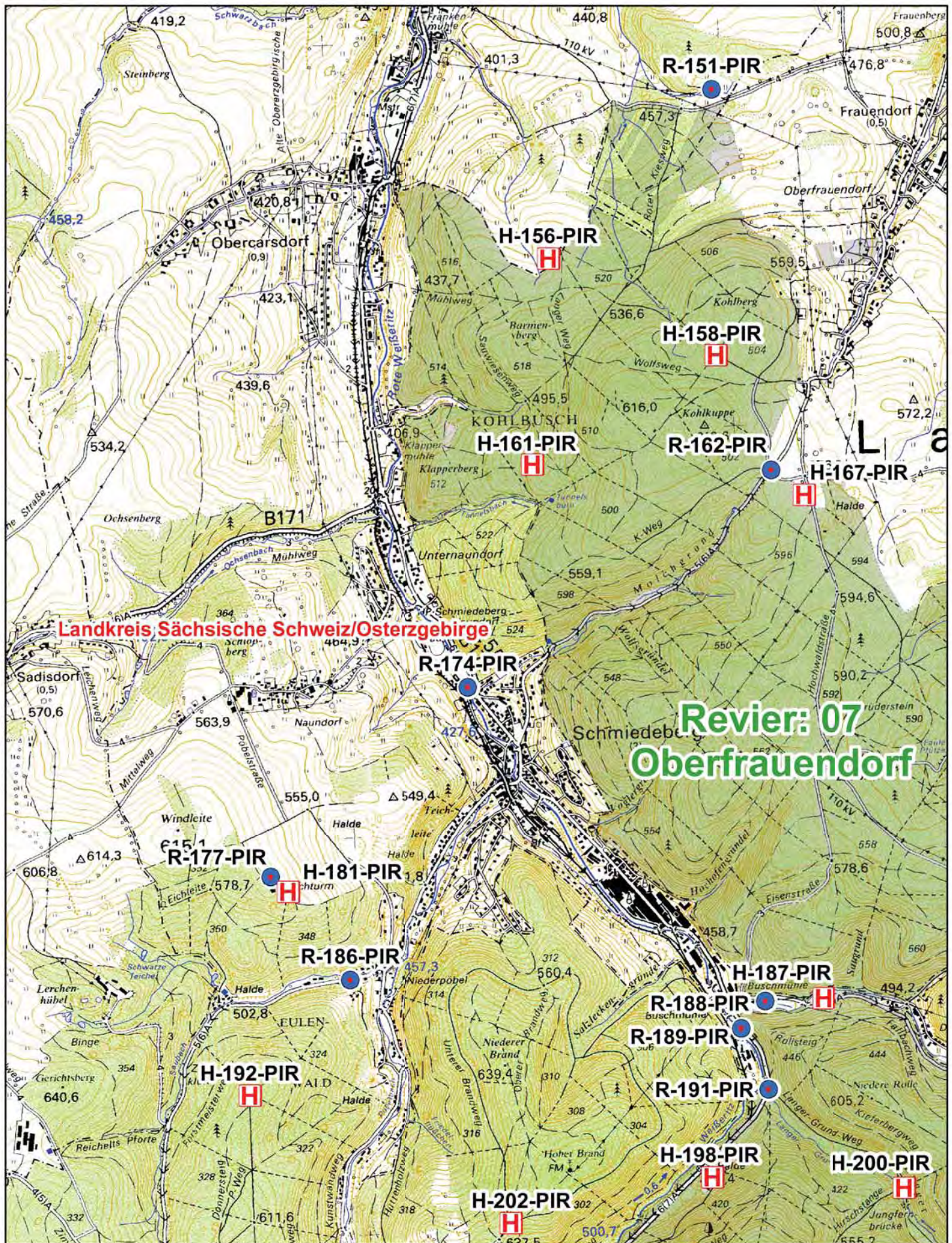
**Forstbezirk Bärenfels - Revier 07 Oberfrauendorf**

(Stand 1. Januar 2010)



1 Zentimeter = 250 Meter

*Wolfram Gläser*  
 \_\_\_\_\_  
 Wolfram Gläser  
 Forstbezirksleiter

Darstellung auf Grundlage der TK25  
 mit Genehmigung des Staatsbetriebes  
 Geobasisinformation und Vermessung  
 Sachsen 2009



## Rettungspunkte

-  Rettungswagen
-  Hubschrauber

## Forstbezirk Bärenfels - Revier 07 Oberfrauendorf

(Stand 1. Januar 2010)

1 Zentimeter = 250 Meter

*Wolfram Gläser*

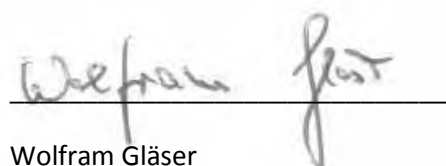
Wolfram Gläser  
Forstbezirksleiter

Darstellung auf Grundlage der TK25  
mit Genehmigung des Staatsbetriebes  
Geobasisinformation und Vermessung  
Sachsen 2009

**Staatsbetrieb Sachsenforst****Forstbezirk 09 Bärenfels****Revier: 07 Oberfrauendorf**

Seite 3 von 3

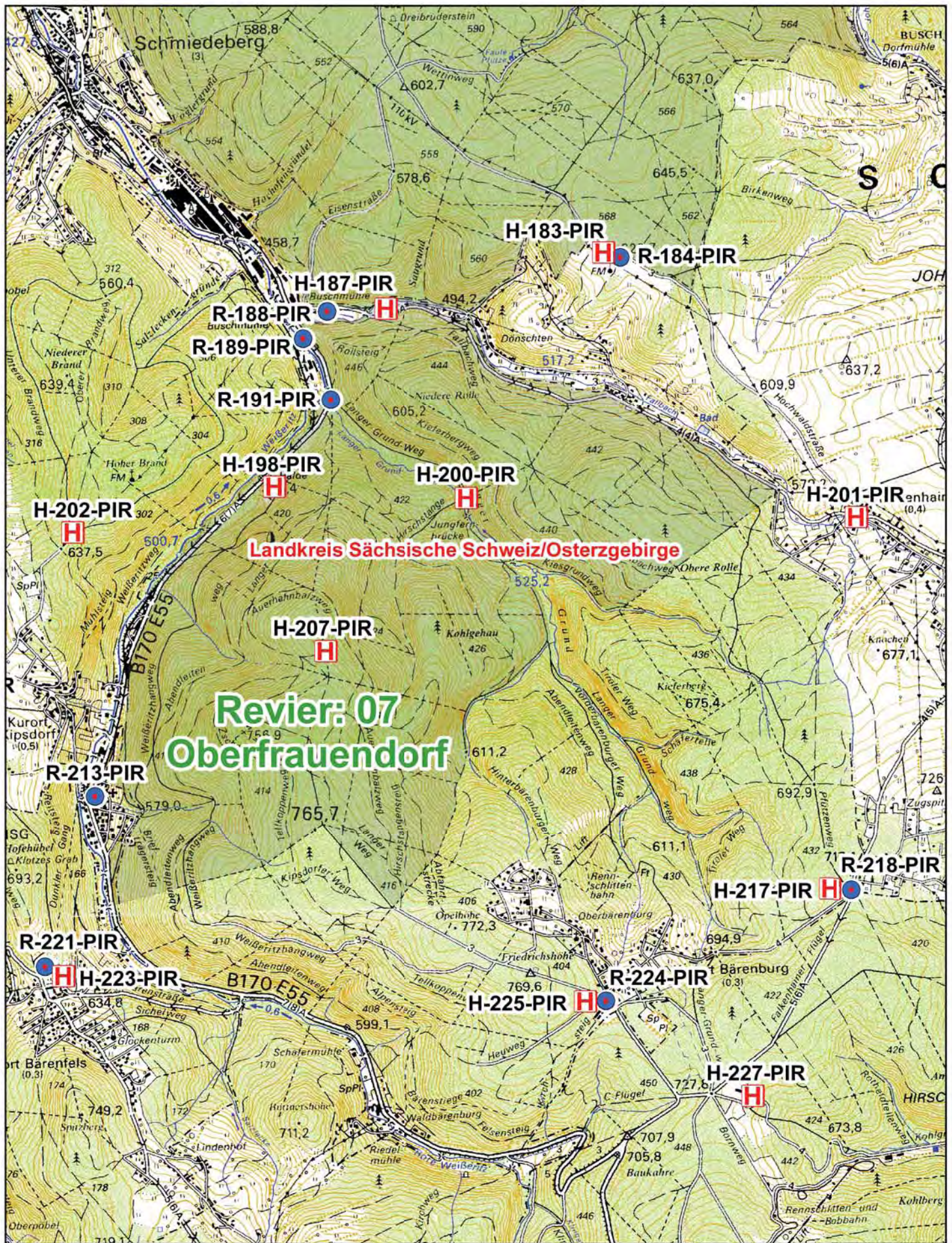
Nummer	Örtliche Beschreibung	Gauss-Krüger-Koordinaten	geographische Koordinaten WGS84
H-167-PIR	Einang Hochwaldstraße	4619580 / 5636205	13° 41' 47" / 50° 50' 55"
H-168-PIR	Erben-Glashütte-Johnsbach Abt. 328	4624262 / 5636017	13° 45' 46" / 50° 50' 46"
H-172-PIR	Russenwiese, Abt. 788	4620715 / 5635544	13° 42' 44" / 50° 50' 33"
H-175-PIR	Johnsbach, Abt. 783	4622587 / 5635118	13° 44' 19" / 50° 50' 18"
H-180-PIR	Stallanlage Johnsbach	4624135 / 5634210	13° 45' 37" / 50° 49' 47"
H-181-PIR	Hirschturm Schmiedeberg Naundorf	4616948 / 5634203	13° 39' 30" / 50° 49' 53"
H-183-PIR	Antenne Hochwaldstraße, Dönschten	4620781 / 5633952	13° 42' 46" / 50° 49' 42"
H-187-PIR	Dönschtner Straße/ Fallbach	4619678 / 5633668	13° 41' 49" / 50° 49' 33"
H-192-PIR	Polterplatz Neuer P-Weg	4616782 / 5633176	13° 39' 20" / 50° 49' 20"
H-198-PIR	Halde Weißeritzhangweg	4619117 / 5632765	13° 41' 19" / 50° 49' 5"
H-200-PIR	Langer Grund/ Hirschstangenplatz	4620088 / 5632708	13° 42' 9" / 50° 49' 2"
H-201-PIR	Alte Schule Falkenhain	4622062 / 5632615	13° 43' 49" / 50° 48' 57"
H-202-PIR	Polterplatz Brand	4618101 / 5632535	13° 40' 27" / 50° 48' 58"
H-207-PIR	Wendeplatz am Ende Langer Weg	4619374 / 5631939	13° 41' 31" / 50° 48' 38"
H-217-PIR	P Ortseingang Waldidylle	4621991 / 5630744	13° 43' 44" / 50° 47' 57"
H-223-PIR	Wiese am FoB Bärenfels	4617995 / 5630283	13° 40' 19" / 50° 47' 45"
H-225-PIR	Parkplatz Eingang Oberbärenburg, Abt. 404	4620796 / 5630170	13° 42' 42" / 50° 47' 39"
H-227-PIR	Oberer Parkplatz Bobbahn	4621535 / 5629693	13° 43' 19" / 50° 47' 23"

Wolfram Gläser  
(Forstbezirksleiter)

**Staatsbetrieb Sachsenforst****Forstbezirk 09 Bärenfels****Revier: 07 Oberfrauendorf**

Seite 2 von 3

<b>Nummer</b>	<b>Örtliche Beschreibung</b>	<b>Gauss-Krüger-Koordinaten</b>	<b>geographische Koordinaten WGS84</b>
R-151-PIR	Steinbruch Ulberndorf	4619113 / 5638250	13° 41' 25" / 50° 52' 2"
R-162-PIR	Ausgang Molchgrund	4619415 / 5636330	13° 41' 39" / 50° 51' 0"
R-170-PIR	Bretthäusl Abt. 579	4622473 / 5635714	13° 44' 14" / 50° 50' 37"
R-173-PIR	Wasserweg/Straße Glashütte-Johnsbach	4622061 / 5635470	13° 43' 53" / 50° 50' 30"
R-174-PIR	Schmiedeberg, Stadion Giesserei	4617886 / 5635236	13° 40' 19" / 50° 50' 25"
R-177-PIR	Hirschturm Schmiedeberg Naundorf	4616888 / 5634277	13° 39' 27" / 50° 49' 55"
R-182-PIR	Stallanlage Johnsbach	4623408 / 5634120	13° 45' 0" / 50° 49' 45"
R-184-PIR	Antenne Dönschten	4620867 / 5633925	13° 42' 50" / 50° 49' 41"
R-186-PIR	Pöbeltal, ehemaliger Gasthof Hauk	4617289 / 5633758	13° 39' 47" / 50° 49' 38"
R-188-PIR	Dönschtner Straße/Fallbachstraße	4619384 / 5633653	13° 41' 34" / 50° 49' 33"
R-189-PIR	Schmiedeberg ehem. Ausländerwohnheim, Buschmühle	4619263 / 5633515	13° 41' 28" / 50° 49' 29"
R-191-PIR	Eingang Langer Grund/ B 170	4619402 / 5633207	13° 41' 34" / 50° 49' 19"
R-213-PIR	Bahnhof Kipsdorf	4618216 / 5631203	13° 40' 31" / 50° 48' 15"
R-218-PIR	Parkplatz Waldidylle, Abt. 432	4622037 / 5630733	13° 43' 46" / 50° 47' 57"
R-221-PIR	Forstbezirk Bärenfels, Hauptgebäude	4617963 / 5630342	13° 40' 18" / 50° 47' 47"
R-224-PIR	Parkplatz Eingang Oberbärenburg, Abt. 404	4620796 / 5630171	13° 42' 42" / 50° 47' 39"
H-156-PIR	Ulberndorf/Feld Folgenhang	4618291 / 5637400	13° 40' 42" / 50° 51' 35"
H-158-PIR	Kohlberg, Abt. 504/508	4619135 / 5636913	13° 41' 25" / 50° 51' 19"
H-160-PIR	Innere Auenwiese, Abt. 530	4621084 / 5636398	13° 43' 4" / 50° 51' 1"
H-161-PIR	Polterplatz Abt. 511 (Rev. Oberfrauendorf)	4618209 / 5636358	13° 40' 37" / 50° 51' 1"
H-163-PIR	Felsenbergstraße vor Abt. 781	4622172 / 5636326	13° 44' 0" / 50° 50' 57"



### Rettungspunkte

- Rettungswagen
- Hubschrauber

### Forstbezirk Bärenfels - Revier 07 Oberfrauendorf

(Stand 1. Januar 2010)

1 Zentimeter = 250 Meter

*Wolfram Gläser*

Wolfram Gläser  
Forstbezirksleiter

Darstellung auf Grundlage der TK25  
mit Genehmigung des Staatsbetriebes  
Geobasisinformation und Vermessung  
Sachsen 2009