

Alarmplan – Rettungskette

(Stand 1. Januar 2010)

Anlage 3 Kartenblätter

Wer soll alarmiert werden?

Notruf:

- | | | |
|--------------------------------------|---------------------|------|
| 1. Feuerwehr Notruf | 112 | oder |
| 2. Rettungsleitstelle Dippoldeswalde | 0049 / 3504 / 19222 | oder |
| 3. Rettungsleitstelle Freiberg | 0049 / 3731/ 23107 | oder |
| 4. Polizei | 110 | |

Information:

- | | | |
|-----------------------------|------------------|------|
| 1. Zuständiger Revierleiter | 035203/39065 | |
| | 0175/5759011 | oder |
| 2. Diensthabender oder | | |
| 3. Forstbezirk Bärenfels | 035052 / 613 – 0 | |

Welche Angaben sind erforderlich?

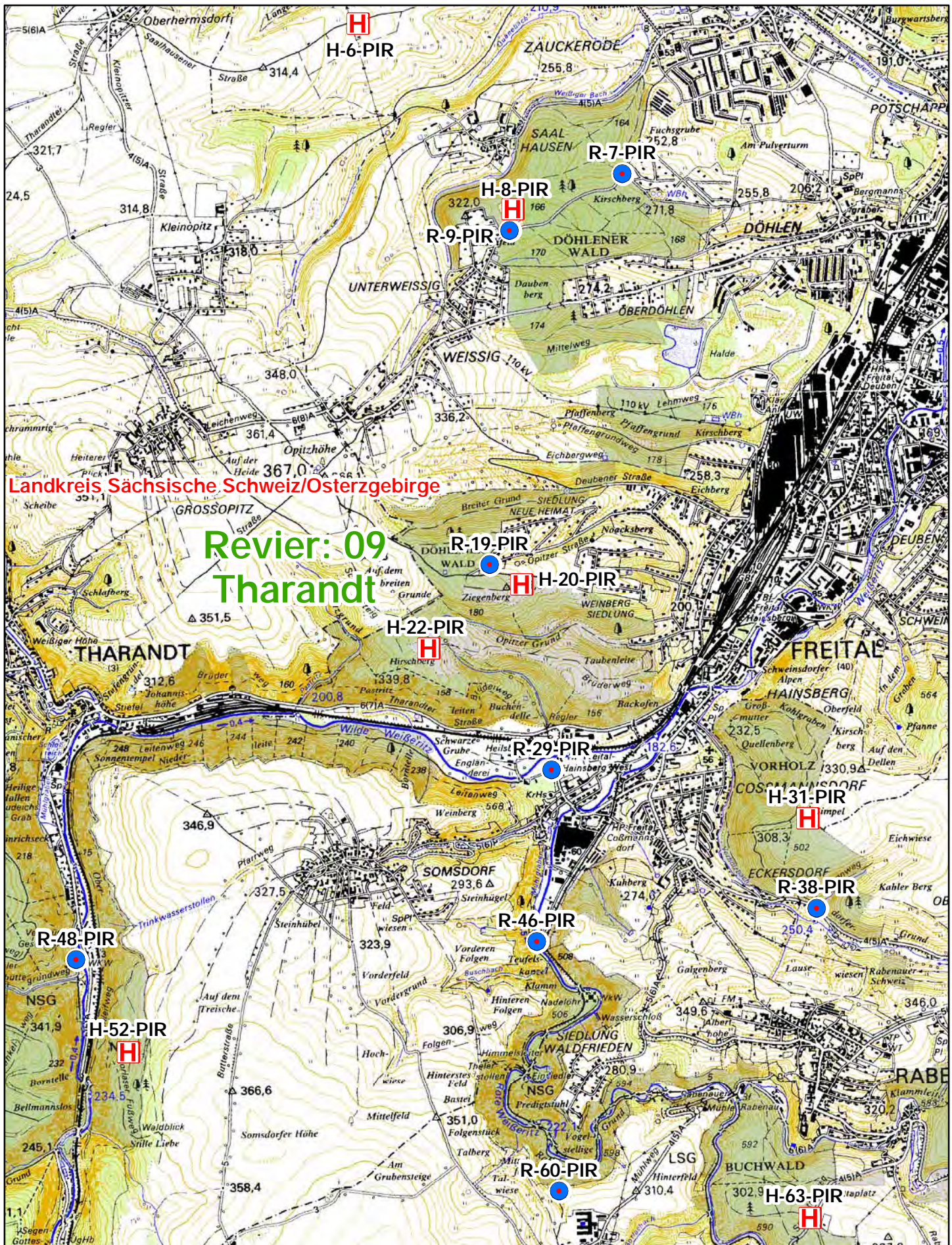
1. Wo ist der Unfallort?
2. Was ist geschehen?
3. Wie viele Verletzte?
4. Welche Verletzungen?
5. Wer ruft an?
6. Wo ist der Treffpunkt für Rettungsfahrzeuge / Notarzt?
7. Informieren Sie die Leitstelle über die Erreichbarkeit des Verletzten.



Achtung!

Die Rettungsleitstelle beendet das Gespräch! Legen Sie nicht gleich auf! Warten Sie auf eventuelle Rückfragen! Bewahren Sie Ruhe!

Organisieren Sie ausreichend Hilfskräfte, falls der Verletzte unter ärztlicher Aufsicht transportiert werden muss. Mögliche Hilfeleistungen sind auch bei den forstlichen Ausbildungsstätten Grillenburg (035202 / 52090) und Karsdorf (035053 / 40701) abforderbar.



Landkreis Sächsische Schweiz/Osterzgebirge

Revier: 09
Tharandt

Rettungspunkte

- Rettungswagen
- H Hubschrauber

Forstbezirk Bärenfels - Revier 09 Tharandt

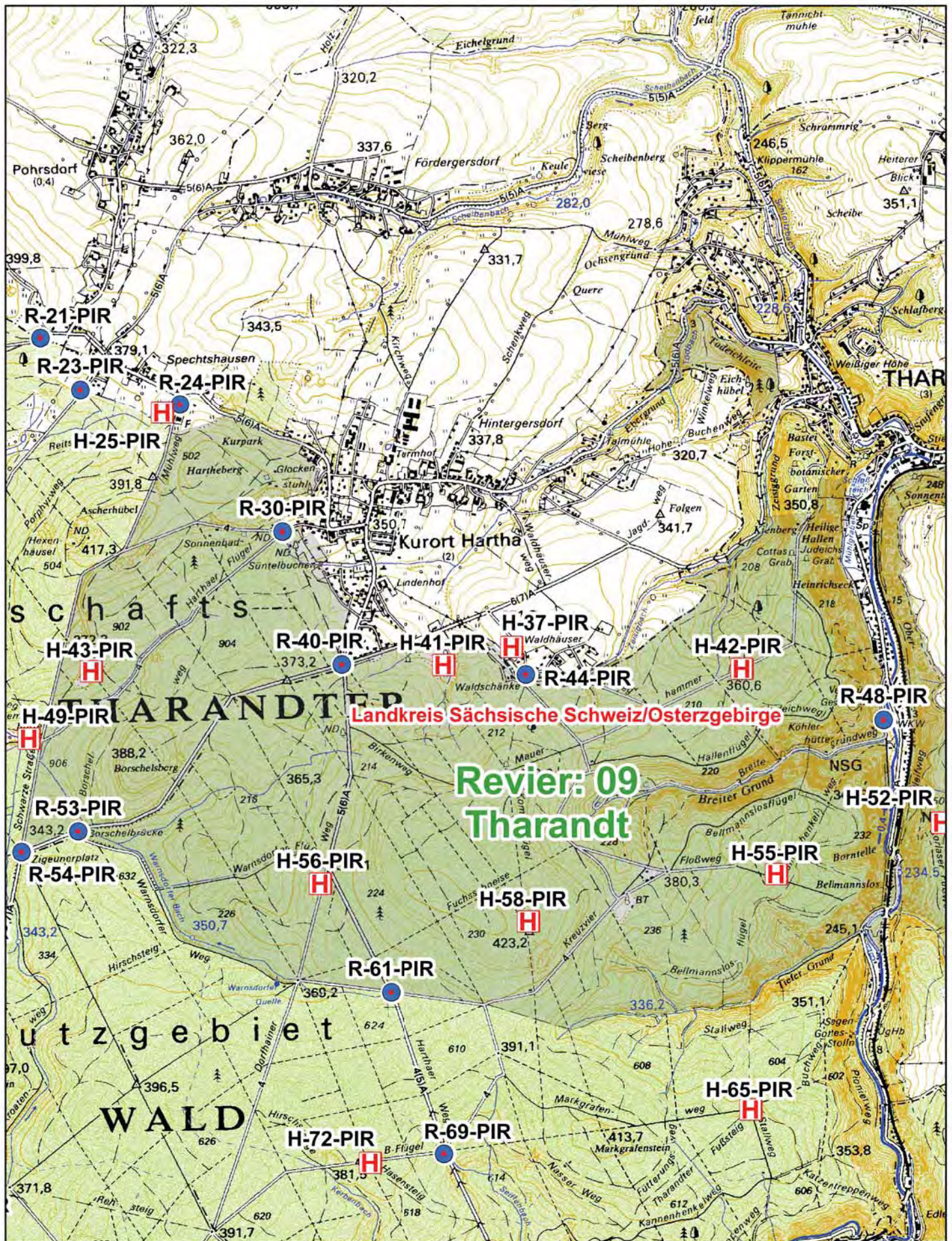
(Stand 1. Januar 2010)

1 Zentimeter = 280 Meter

Wolfram Gläser

Wolfram Gläser
Forstbezirksleiter

Darstellung auf Grundlage der TK25
mit Genehmigung des Staatsbetriebes
Geobasisinformation und Vermessung
Sachsen 2009



Rettungspunkte

- Rettungswagen
- H Hubschrauber

Forstbezirk Bärenfels - Revier 09 Tharandt

(Stand 1. Januar 2010)

1 Zentimeter = 250 Meter

Wolfram Gläser


Wolfram Gläser
Forstbezirksleiter

Darstellung auf Grundlage der TK25
mit Genehmigung des Staatsbetriebes
Geobasisinformation und Vermessung
Sachsen 2009

Staatsbetrieb Sachsenforst**Forstbezirk 09 Bärenfels****Revier: 09 Tharandt**

Seite 3 von 3

Nummer	Örtliche Beschreibung	Gauss-Krüger-Koordinaten	geographische Koordinaten WGS84
H-6-PIR	Saalhausener Straße	4612845 / 5654866	13° 36' 24" / 51° 1' 4"
H-8-PIR	Sportplatz Freital-Weißig	4613717 / 5653785	13° 37' 7" / 51° 0' 28"
H-17-PIR	Windbergwiese	4617548 / 5652308	13° 40' 22" / 50° 59' 38"
H-20-PIR	Freital Neue Heimat	4613767 / 5651706	13° 37' 7" / 50° 59' 21"
H-22-PIR	Schäfereiwiesen	4613243 / 5651346	13° 36' 40" / 50° 59' 10"
H-25-PIR	Forstamtwiese Spechtshausen	4607642 / 5651141	13° 31' 53" / 50° 59' 7"
H-31-PIR	Vorholz/Am Gimpel, Abt. 504	4615380 / 5650389	13° 38' 28" / 50° 58' 37"
H-34-PIR	Poisen - Golfplatz, Straße Richtung Obernaundorf	4619234 / 5650135	13° 41' 46" / 50° 58' 26"
H-37-PIR	Waldparkplatz Waldhäuser	4609374 / 5649959	13° 33' 20" / 50° 58' 28"
H-41-PIR	Glasbruch	4609033 / 5649867	13° 33' 3" / 50° 58' 25"
H-42-PIR	Holzplatz am Mauerhammer	4610538 / 5649849	13° 34' 20" / 50° 58' 23"
H-43-PIR	Flügelwiese	4607251 / 5649836	13° 31' 31" / 50° 58' 25"
H-45-PIR	Waldrand Poisen/Lerchenbergstraße	4618545 / 5649730	13° 41' 10" / 50° 58' 14"
H-49-PIR	Triebischwiese an Ernemannshütte	4606939 / 5649495	13° 31' 15" / 50° 58' 14"
H-52-PIR	Wiese Soldatengrab	4611551 / 5649071	13° 35' 11" / 50° 57' 57"
H-55-PIR	Wildacker am Floßweg	4610710 / 5648808	13° 34' 27" / 50° 57' 50"
H-56-PIR	Schotterplatz	4608406 / 5648761	13° 32' 29" / 50° 57' 50"
H-58-PIR	Kreuz 4/Wildacker	4609460 / 5648570	13° 33' 23" / 50° 57' 43"
H-62-PIR	Forst, Weiße Straße Waldeingang, Wiese, Abt. 585	4616511 / 5648183	13° 39' 24" / 50° 57' 25"
H-63-PIR	Buchwald, Straße nach Spechtritz, vor Abt. 589	4615392 / 5648137	13° 38' 26" / 50° 57' 24"
H-65-PIR	Holzlagerplatz Pferdestall	4610581 / 5647621	13° 34' 20" / 50° 57' 11"
H-72-PIR	Wildacker am B-Flügel	4608658 / 5647353	13° 32' 41" / 50° 57' 4"

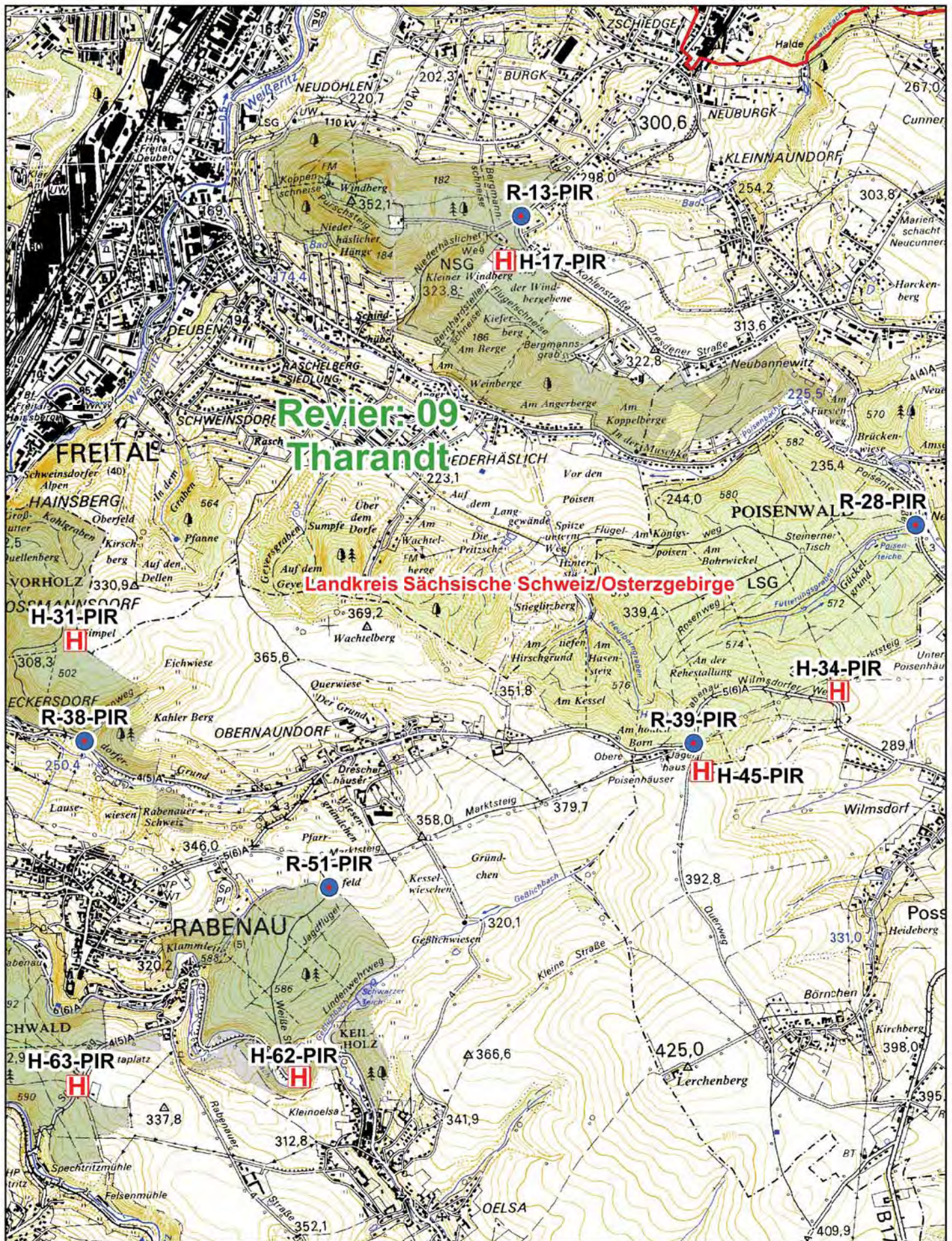


Wolfram Gläser
(Forstbezirksleiter)

Staatsbetrieb Sachsenforst**Forstbezirk 09 Bärenfels****Revier: 09 Tharandt**

Seite 2 von 3

Nummer	Örtliche Beschreibung	Gauss-Krüger-Koordinaten	geographische Koordinaten WGS84
R-7-PIR	Zauckerode, Eingang Weißiger Wald	4614337 / 5654021	13° 37' 39" / 51° 0' 36"
R-9-PIR	Sportplatz Freital-Weißig	4613702 / 5653700	13° 37' 6" / 51° 0' 26"
R-13-PIR	Windberg-Parkplatz	4617635 / 5652533	13° 40' 26" / 50° 59' 45"
R-19-PIR	Freital Neue Heimat	4613590 / 5651817	13° 36' 58" / 50° 59' 25"
R-21-PIR	Waldeingang G-Flügel (Pohrsdorf)	4606997 / 5651519	13° 31' 20" / 50° 59' 20"
R-23-PIR	Spechtshausen, Sportplatz	4607198 / 5651257	13° 31' 30" / 50° 59' 11"
R-24-PIR	Spechtshausen, ehemaliges Forstamt, Mühlweg, Waldeingang	4607701 / 5651181	13° 31' 56" / 50° 59' 8"
R-28-PIR	Poisental, Waldeingang Poisenteiche	4619630 / 5650972	13° 42' 7" / 50° 58' 53"
R-29-PIR	Tharandter Leitenweg/ Hainsberg	4613938 / 5650660	13° 37' 15" / 50° 58' 47"
R-30-PIR	Hartha-Flügel/Schneise 7	4608218 / 5650538	13° 32' 22" / 50° 58' 47"
R-38-PIR	Vorholz, Anna-Bank	4615431 / 5649881	13° 38' 30" / 50° 58' 21"
R-39-PIR	Poisenhäuser Obernaundorf-Wilmsdorfer Straße, Waldeingang	4618505 / 5649869	13° 41' 8" / 50° 58' 18"
R-40-PIR	Hartha, Dorfhainer Acht	4608515 / 5649869	13° 32' 36" / 50° 58' 25"
R-44-PIR	Waldhäuser	4609449 / 5649819	13° 33' 24" / 50° 58' 23"
R-46-PIR	Schwimmbad/Eishalle "Hains"	4613856 / 5649693	13° 37' 10" / 50° 58' 16"
R-48-PIR	Eingang Breiter Grund	4611259 / 5649591	13° 34' 56" / 50° 58' 14"
R-51-PIR	Forst, Weiße Straße, Abteilung 585	4616662 / 5649140	13° 39' 33" / 50° 57' 56"
R-53-PIR	Straße nach Grillenburg, Abzweig Warnsdorfer Quelle	4607189 / 5649025	13° 31' 27" / 50° 57' 59"
R-54-PIR	Zigeunerplatz	4606903 / 5648919	13° 31' 13" / 50° 57' 56"
R-60-PIR	Rabenauer Grund/Planwiese	4613981 / 5648288	13° 37' 14" / 50° 57' 30"
R-61-PIR	Dorfhainer Acht, AZ Warnsdorfer Quelle	4608765 / 5648212	13° 32' 47" / 50° 57' 32"
R-69-PIR	Dorfhainer Acht, Kreuzung B-Flügel	4609036 / 5647398	13° 33' 0" / 50° 57' 5"



Rettungspunkte

- Rettungswagen
- H Hubschrauber

Forstbezirk Bärenfels - Revier 09 Tharandt

(Stand 1. Januar 2010)

1 Zentimeter = 250 Meter

Wolfram Gläser

Wolfram Gläser
Forstbezirksleiter

Darstellung auf Grundlage der TK25
mit Genehmigung des Staatsbetriebes
Geobasisinformation und Vermessung
Sachsen 2009