

Alarmplan – Rettungskette

(Stand 1. Januar 2010)

Anlage 2 Kartenblätter

Wer soll alarmiert werden?

Notruf:

- | | | |
|--------------------------------------|---------------------|------|
| 1. Feuerwehr Notruf | 112 | oder |
| 2. Rettungsleitstelle Dippoldeswalde | 0049 / 3504 / 19222 | oder |
| 3. Rettungsleitstelle Freiberg | 0049 / 3731/ 23107 | oder |
| 4. Polizei | 110 | |

Information:

- | | | |
|-----------------------------|------------------|------|
| 1. Zuständiger Revierleiter | 035203/39062 | |
| | 0175/5759014 | oder |
| 2. Diensthabender oder | | |
| 3. Forstbezirk Bärenfels | 035052 / 613 – 0 | |

Welche Angaben sind erforderlich?

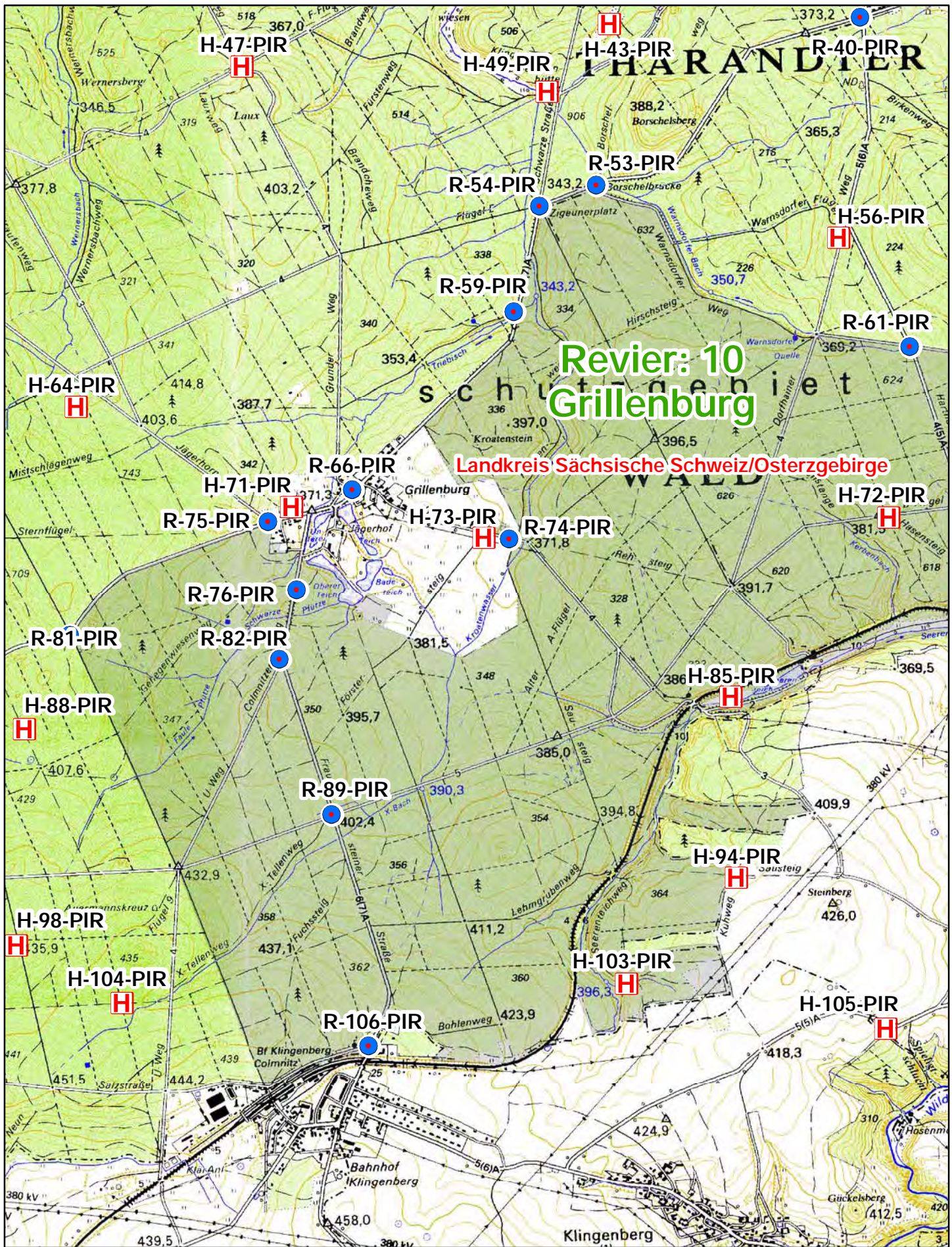
1. Wo ist der Unfallort?
2. Was ist geschehen?
3. Wie viele Verletzte?
4. Welche Verletzungen?
5. Wer ruft an?
6. Wo ist der Treffpunkt für Rettungsfahrzeuge / Notarzt?
7. Informieren Sie die Leitstelle über die Erreichbarkeit des Verletzten.



Achtung!

Die Rettungsleitstelle beendet das Gespräch! Legen Sie nicht gleich auf! Warten Sie auf eventuelle Rückfragen! Bewahren Sie Ruhe!

Organisieren Sie ausreichend Hilfskräfte, falls der Verletzte unter ärztlicher Aufsicht transportiert werden muss. Mögliche Hilfeleistungen sind auch bei den forstlichen Ausbildungsstätten Grillenburg (035202 / 52090) und Karsdorf (035053 / 40701) abforderbar.



Rettungspunkte

- Rettungswagen
- Hubschrauber

Forstbezirk Bärenfels - Revier 10 Grillenburg

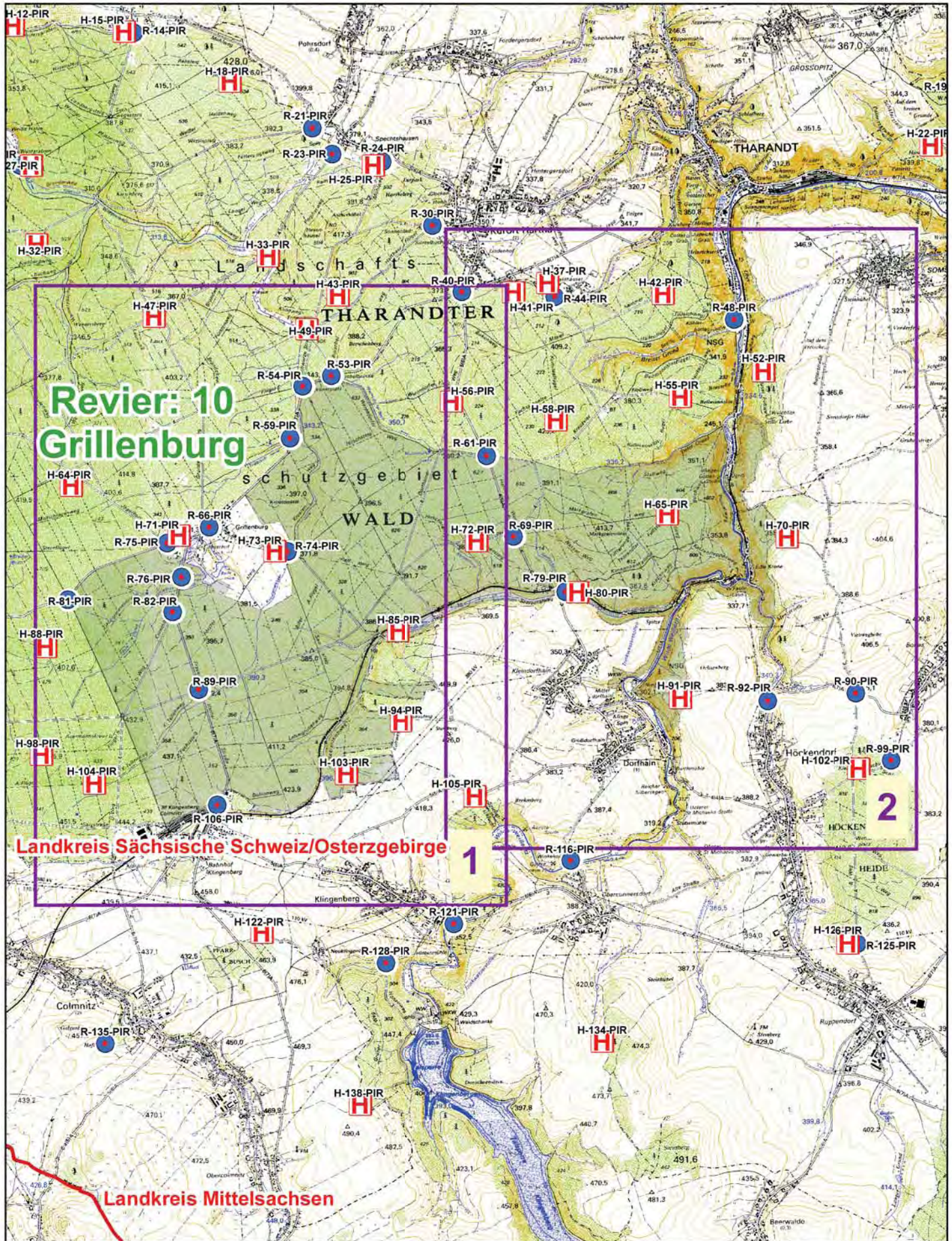
(Stand 1. Januar 2010)

1 Zentimeter = 250 Meter



Wolfram Gläser

 Wolfram Gläser
 Forstbezirksleiter

Darstellung auf Grundlage der TK25
 mit Genehmigung des Staatsbetriebes
 Geobasisinformation und Vermessung
 Sachsen 2009



Rettungspunkte

-  Rettungswagen
-  Hubschrauber

Forstbezirk Bärenfels - Revier 10 Grillenburg

(Stand 1. Januar 2010)

1 Zentimeter = 500 Meter

Wolfram Gläser

Wolfram Gläser
Forstbezirksleiter


Darstellung auf Grundlage der TK25
mit Genehmigung des Staatsbetriebes
Geobasisinformation und Vermessung
Sachsen 2009

Blattschnitt

Staatsbetrieb Sachsenforst**Forstbezirk 09 Bärenfels****Revier: 10 Grillenburg**

Seite 3 von 3

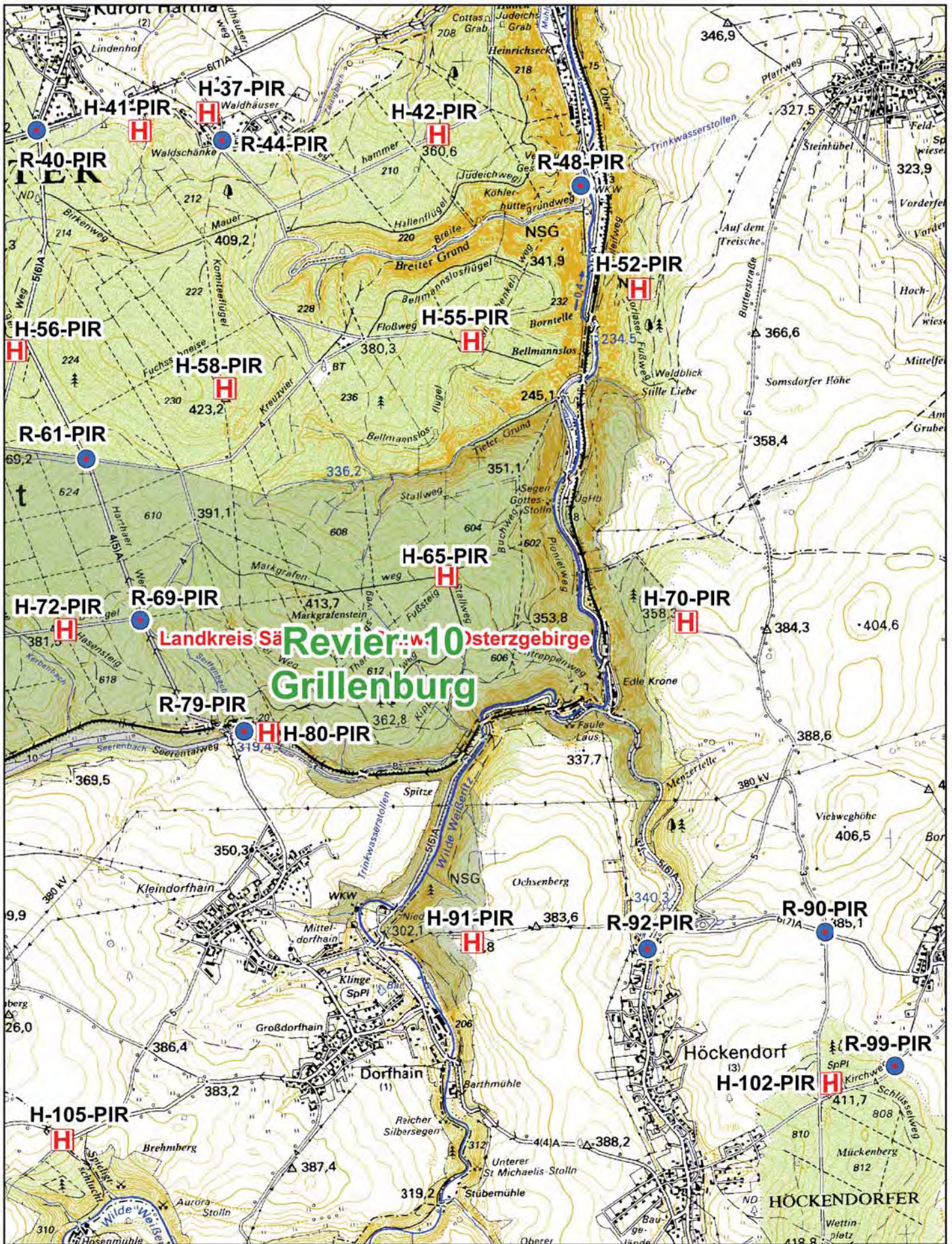
Nummer	Örtliche Beschreibung	Gauss-Krüger-Koordinaten	geographische Koordinaten WGS84
H-49-PIR	Triebischwiese an Ernemannshütte	4606939 / 5649495	13° 31' 15" / 50° 58' 14"
H-52-PIR	Wiese Soldatengrab	4611551 / 5649071	13° 35' 11" / 50° 57' 57"
H-55-PIR	Wildacker am Floßweg	4610710 / 5648808	13° 34' 27" / 50° 57' 50"
H-56-PIR	Schotterplatz	4608406 / 5648761	13° 32' 29" / 50° 57' 50"
H-58-PIR	Kreuz 4/Wildacker	4609460 / 5648570	13° 33' 23" / 50° 57' 43"
H-64-PIR	Wildacker Jägerhorn/ E-Flügel	4604570 / 5647910	13° 29' 12" / 50° 57' 25"
H-65-PIR	Holzlagerplatz Pferdestall	4610581 / 5647621	13° 34' 20" / 50° 57' 11"
H-70-PIR	Karsch, auf Feld an der Waldkante	4611789 / 5647390	13° 35' 21" / 50° 57' 3"
H-71-PIR	Grillenburg, Wiese hinter ehemaliger Tankstelle	4605624 / 5647390	13° 30' 5" / 50° 57' 7"
H-72-PIR	Wildacker am B-Flügel	4608658 / 5647353	13° 32' 41" / 50° 57' 4"
H-73-PIR	Grillenburg, Wiese neben Kirchsteig	4606620 / 5647250	13° 30' 56" / 50° 57' 2"
H-80-PIR	Wiese Seerenbachtal (nach Parkplatz)	4609646 / 5646835	13° 33' 31" / 50° 56' 46"
H-85-PIR	Wiese Seerenbachtal (bei Kirchsteig)	4607864 / 5646450	13° 31' 59" / 50° 56' 35"
H-88-PIR	Holzlagerplatz Schräger Weg/Schneise 19	4604310 / 5646287	13° 28' 57" / 50° 56' 32"
H-91-PIR	Ochsenberg, Acker an EA	4610711 / 5645774	13° 34' 24" / 50° 56' 11"
H-94-PIR	Dorfhainer Rand, Sausteig	4607891 / 5645540	13° 32' 0" / 50° 56' 6"
H-98-PIR	Wildacker Schneise 20, Abt. 437	4604270 / 5645200	13° 28' 54" / 50° 55' 57"
H-102-PIR	Sportplatz Höckendorfer Heide	4612521 / 5645063	13° 35' 56" / 50° 55' 47"
H-103-PIR	Wildacker an der Eisenbahn	4607339 / 5645006	13° 31' 31" / 50° 55' 49"
H-104-PIR	Wegekreuz U-/A-Flügel	4604800 / 5644910	13° 29' 21" / 50° 55' 47"
H-105-PIR	Straße von Dorfhain nach Klingenberg K 9071	4608642 / 5644780	13° 32' 37" / 50° 55' 41"

Wolfram Gläser
(Forstbezirksleiter)

Staatsbetrieb Sachsenforst**Forstbezirk 09 Bärenfels****Revier: 10 Grillenburg**

Seite 2 von 3

Nummer	Örtliche Beschreibung	Gauss-Krüger-Koordinaten	geographische Koordinaten WGS84
R-40-PIR	Hartha, Dorfhainer Acht	4608515 / 5649869	13° 32' 36" / 50° 58' 25"
R-44-PIR	Waldhäuser	4609449 / 5649819	13° 33' 24" / 50° 58' 23"
R-48-PIR	Eingang Breiter Grund	4611259 / 5649591	13° 34' 56" / 50° 58' 14"
R-53-PIR	Straße nach Grillenburg, Abzweig Warnsdorfer Quelle	4607189 / 5649025	13° 31' 27" / 50° 57' 59"
R-54-PIR	Zigeunerplatz	4606903 / 5648919	13° 31' 13" / 50° 57' 56"
R-59-PIR	S 194 Grillenburg-Hartha, AZ Walderlebnis	4606774 / 5648387	13° 31' 5" / 50° 57' 39"
R-61-PIR	Dorfhainer Acht, AZ Warnsdorfer Quelle	4608765 / 5648212	13° 32' 47" / 50° 57' 32"
R-66-PIR	Grillenburg, Grunder Weg	4605960 / 5647493	13° 30' 23" / 50° 57' 10"
R-69-PIR	Dorfhainer Acht, Kreuzung B-Flügel	4609036 / 5647398	13° 33' 0" / 50° 57' 5"
R-74-PIR	Grillenburg Kirchsteig	4606750 / 5647245	13° 31' 3" / 50° 57' 2"
R-75-PIR	Grillenburg, Schneise 16/ Jägerhorn	4605537 / 5647332	13° 30' 1" / 50° 57' 5"
R-76-PIR	Grillenburg, Frauensteiner Straße/Buswendeplatz	4605681 / 5646988	13° 30' 8" / 50° 56' 54"
R-79-PIR	Dorfhain, Parkplatz zum Seerenteich	4609559 / 5646839	13° 33' 26" / 50° 56' 47"
R-81-PIR	Waldparkplatz Schneise 18	4604540 / 5646760	13° 29' 9" / 50° 56' 47"
R-82-PIR	Frauensteiner Straße, Abzweig U-Weg	4605594 / 5646638	13° 30' 3" / 50° 56' 43"
R-89-PIR	Frauensteiner Straße/Kreuzung B-Flügel	4605856 / 5645858	13° 30' 16" / 50° 56' 17"
R-90-PIR	Straße von Höckendorf nach Borlas, Kreuzung Butterstraße	4612493 / 5645825	13° 35' 55" / 50° 56' 12"
R-92-PIR	OA Höckendorf, Brücke Abzweig Ochsenberg/ Borlas, Bushaltestelle	4611596 / 5645741	13° 35' 9" / 50° 56' 10"
R-99-PIR	Höckendorfer Heide, Straße von Borlas nach Höckendorf	4612848 / 5645148	13° 36' 13" / 50° 55' 50"
R-106-PIR	Klingenberg, Abzweig Bahnhofstraße/Salzstraße	4606043 / 5644694	13° 30' 24" / 50° 55' 40"
H-37-PIR	Waldparkplatz Waldhäuser	4609374 / 5649959	13° 33' 20" / 50° 58' 28"
H-41-PIR	Glasbruch	4609033 / 5649867	13° 33' 3" / 50° 58' 25"
H-42-PIR	Holzplatz am Mauerhammer	4610538 / 5649849	13° 34' 20" / 50° 58' 23"
H-43-PIR	Flügelwiese	4607251 / 5649836	13° 31' 31" / 50° 58' 25"
H-47-PIR	Kreuzung F-Flügel/ Grunder Weg	4605403 / 5649622	13° 29' 56" / 50° 58' 19"



Rettungspunkte

- Rettungswagen
- H Hubschrauber

Forstbezirk Bärenfels - Revier 10 Grillenburg

(Stand 1. Januar 2010)

1 Zentimeter = 250 Meter

Darstellung auf Grundlage der TK25 mit Genehmigung des Staatsbetriebes Geobasisinformation und Vermessung Sachsen 2009