

Alarmplan – Rettungskette

(Stand 1. Januar 2010)

Anlage 1 Kartenblätter

Wer soll alarmiert werden?

Notruf:

- | | | |
|--------------------------------------|---------------------|------|
| 1. Feuerwehr Notruf | 112 | oder |
| 2. Rettungsleitstelle Dippoldeswalde | 0049 / 3504 / 19222 | oder |
| 3. Rettungsleitstelle Freiberg | 0049 / 3731/ 23107 | oder |
| 4. Polizei | 110 | |

Information:

- | | | |
|-----------------------------|------------------|------|
| 1. Zuständiger Revierleiter | 035209/20464 | |
| | 0175/5759017 | oder |
| 2. Diensthabender oder | | |
| 3. Forstbezirk Bärenfels | 035052 / 613 – 0 | |

Welche Angaben sind erforderlich?

1. Wo ist der Unfallort?
2. Was ist geschehen?
3. Wie viele Verletzte?
4. Welche Verletzungen?
5. Wer ruft an?
6. Wo ist der Treffpunkt für Rettungsfahrzeuge / Notarzt?
7. Informieren Sie die Leitstelle über die Erreichbarkeit des Verletzten.



Achtung!


Die Rettungsleitstelle beendet das Gespräch! Legen Sie nicht gleich auf! Warten Sie auf eventuelle Rückfragen! Bewahren Sie Ruhe!

Organisieren Sie ausreichend Hilfskräfte, falls der Verletzte unter ärztlicher Aufsicht transportiert werden muss. Mögliche Hilfeleistungen sind auch bei den forstlichen Ausbildungsstätten Grillenburg (035202 / 52090) und Karsdorf (035053 / 40701) abforderbar.

Staatsbetrieb Sachsenforst**Forstbezirk 09 Bärenfels****Revier: 12 Hetzdorf**

Seite 3 von 3

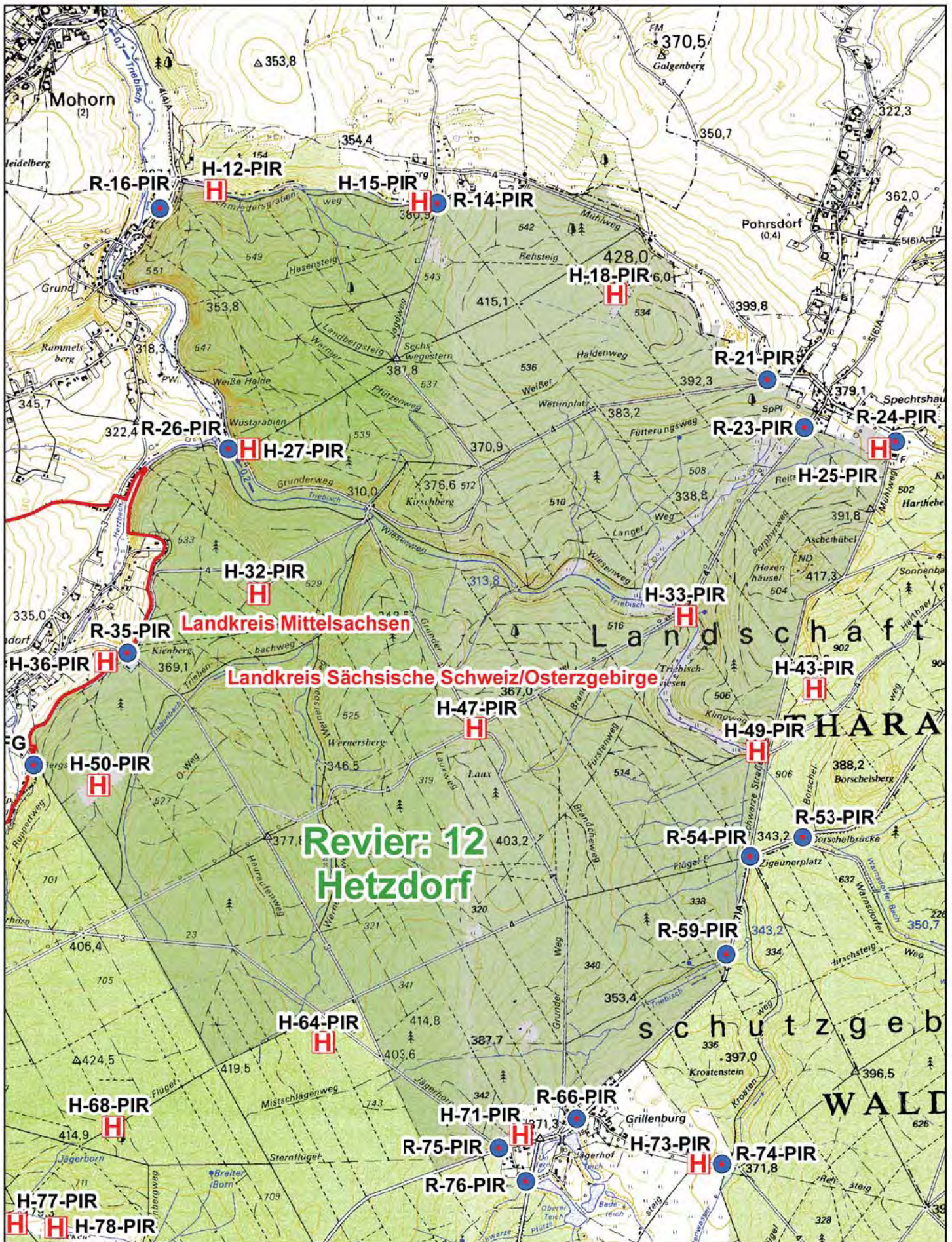
Nummer	Örtliche Beschreibung	Gauss-Krüger-Koordinaten	geographische Koordinaten WGS84
H-12-PIR	Mohorn, Grund/Alter Sportplatz	4603984 / 5652551	13° 28' 47" / 50° 59' 55"
H-15-PIR	Landberg Wiese am Jagdweg	4605190 / 5652480	13° 29' 48" / 50° 59' 52"
H-18-PIR	Landberg, ehemaliges Russenobjekt	4606167 / 5651986	13° 30' 38" / 50° 59' 35"
H-25-PIR	Forstamtswiese Spechtshausen	4607642 / 5651141	13° 31' 53" / 50° 59' 7"
H-27-PIR	Parkplatz Waldeingang Grunder Weg	4604060 / 5651140	13° 28' 49" / 50° 59' 9"
H-32-PIR	VLO-Hetzdorf	4604220 / 5650350	13° 28' 57" / 50° 58' 44"
H-33-PIR	Triebischwiesen an der F-Brücke	4606549 / 5650230	13° 30' 56" / 50° 58' 38"
H-36-PIR	Wiese vor dem ehemaligen Putenstall	4603510 / 5650000	13° 28' 20" / 50° 58' 33"
H-43-PIR	Flügelwiese	4607251 / 5649836	13° 31' 31" / 50° 58' 25"
H-47-PIR	Kreuzung F-Flügel/ Grunder Weg	4605403 / 5649622	13° 29' 56" / 50° 58' 19"
H-49-PIR	Triebischwiese an Ernemannshütte	4606939 / 5649495	13° 31' 15" / 50° 58' 14"
H-50-PIR	Wildacker Abt. 528	4603350 / 5649310	13° 28' 11" / 50° 58' 11"
H-64-PIR	Wildacker Jägerhorn/ E-Flügel	4604570 / 5647910	13° 29' 12" / 50° 57' 25"
H-68-PIR	Schotterplatz E-Flügel zwischen Schneise 19 und 20	4603431 / 5647448	13° 28' 13" / 50° 57' 10"
H-71-PIR	Grillenburg, Wiese hinter ehemaliger Tankstelle	4605624 / 5647390	13° 30' 5" / 50° 57' 7"
H-73-PIR	Grillenburg, Wiese neben Kirchsteig	4606620 / 5647250	13° 30' 56" / 50° 57' 2"
H-77-PIR	Turmwiese/Schneise 21	4602900 / 5646920	13° 27' 45" / 50° 56' 54"
H-78-PIR	Turmwiese	4603120 / 5646900	13° 27' 57" / 50° 56' 53"


Wolfram Gläser



Staatsbetrieb Sachsenforst**Forstbezirk 09 Bärenfels****Revier: 12 Hetzdorf**

Seite 2 von 3

Nummer	Örtliche Beschreibung	Gauss-Krüger-Koordinaten	geographische Koordinaten WGS84
R-1-FG	Hetzdorf, Bergschlößchen/ Schneise 18	4603000 / 5649420	13° 27' 53" / 50° 58' 14"
R-14-PIR	Landberg, Jagdweg	4605200 / 5652480	13° 29' 49" / 50° 59' 52"
R-16-PIR	Mohorn, Grund/Bad	4603687 / 5652453	13° 28' 31" / 50° 59' 52"
R-21-PIR	Waldeingang G-Flügel (Pohrsdorf)	4606997 / 5651519	13° 31' 20" / 50° 59' 20"
R-23-PIR	Spechtshausen, Sportplatz	4607198 / 5651257	13° 31' 30" / 50° 59' 11"
R-24-PIR	Spechtshausen, ehemaliges Forstamt, Mühlweg, Waldeingang	4607701 / 5651181	13° 31' 56" / 50° 59' 8"
R-26-PIR	Parkplatz Waldeingang Grunder Weg	4604061 / 5651140	13° 28' 49" / 50° 59' 9"
R-35-PIR	Hetzdorf, Scheise 16	4603510 / 5650030	13° 28' 20" / 50° 58' 34"
R-53-PIR	Straße nach Grillenburg, Abzweig Warnsdorfer Quelle	4607189 / 5649025	13° 31' 27" / 50° 57' 59"
R-54-PIR	Zigeunerplatz	4606903 / 5648919	13° 31' 13" / 50° 57' 56"
R-59-PIR	S 194 Grillenburg-Hartha, AZ Walderlebnis	4606774 / 5648387	13° 31' 5" / 50° 57' 39"
R-66-PIR	Grillenburger, Grunder Weg	4605960 / 5647493	13° 30' 23" / 50° 57' 10"
R-74-PIR	Grillenburg Kirchsteig	4606750 / 5647245	13° 31' 3" / 50° 57' 2"
R-75-PIR	Grillenburg, Schneise 16/ Jägerhorn	4605537 / 5647332	13° 30' 1" / 50° 57' 6"
R-76-PIR	Grillenburg, Fraensteiner Straße/Buswendeplatz	4605683 / 5647152	13° 30' 8" / 50° 56' 59"



Rettungspunkte

-  Rettungswagen
-  Hubschrauber

Forstbezirk Bärenfels - Revier 12 Hetzdorf

(Stand 1. Januar 2010)

1 Zentimeter = 270 Meter

Wolfram Gläser

Wolfram Gläser
Forstbezirksleiter

Darstellung auf Grundlage der TK25
mit Genehmigung des Staatsbetriebes
Geobasisinformation und Vermessung
Sachsen 2009

Blatt 1 von 1